

**Componente Geologica Idrogeologica Sismica**  
Carta di Fattibilità Geologica e Idraulica

TAVOLA  
**G. 17**

Stesura originale  
Giugno 2018

Data  
Ottobre 2019

Adozione:  
Delibera n. 2 Seduta Consiliare del 05/03/2019

Approvazione:  
Delibera n. 34 Seduta Consiliare del 14/10/2019

Referimento Codice Delibera di Approvazione PGT  
T.1.1\_3430-01-03000

Pubblicazione:  
BURL Serie Avvisi e Concorsi n. ... del .../.../...

ELABORATO MODIFICATO A SEGUITO DELL'APPROVAZIONE DELLE CONTROPRODUZIONI ALLE OSSERVAZIONI DEI PAESANI DEGLI ENTI E DEI MUNICIPI E DELL'ACCOGLIMENTO DELLE PROPOSTE DI MODIFICA PRESENTATE DAL C.C.

Quadrante: Unico  
Scala: 1:20.000

Assessorato all'urbanistica, verde e agricoltura  
Direzione Urbanistica  
Area Pianificazione Urbanistica Generale

Sindaco  
Giuseppe Sala

Assessore  
Pierfrancesco Maran

Direttore Direzione  
Simona Collarini

Direttore Area  
Simona Collarini

Responsabile Unità Pianificazione Generale  
Marino Bottini

**FATTIBILITÀ GEOLOGICA E IDRAULICA**

**Classi di fattibilità geologica**

 **Classe II - Fattibilità con modeste limitazioni**






 **Classe III - Fattibilità con consistenti limitazioni**

- Classe IIIa - Pericolosità di inondazione (media)
- Classe IIIb - Pericolosità di inondazione (elevata)
- Classe IIIc - Aree a bassa soggiacenza della falda (< 5 m)
- Classe IIId - Aree che presentano scadenti caratteristiche geotecniche
- Classe IIIe - Aree estrattive attive o dismesse

 **Classe IV - Fattibilità con gravi limitazioni**

- Classe IVa - Pericolosità di inondazione (molto elevata)
- Classe IVb - Aree con emergenze idriche diffuse (fontani) e aree con emergenza della falda)
- Classe IVc - Aree destinate a infrastrutture prioritarie per la difesa del suolo

**Acque superficiali**

 **Scoperto**  **Interrato**  **In progetto**  **Reticolo idrografico**  **Specchi d'acqua**

