

Piano dei Servizi

Schede dei Nuclei di Identità Locale

Dal NIL 1 al NIL 44

Elaborato emendato a seguito della delibera di adozione n. 2 Seduta Consiliare 5 marzo 2019

Nuclei di Identità Locale (NIL)

Guida alla lettura delle schede

Le schede NIL rappresentano un vero e proprio atlante territoriale, strumento di verifica e consultazione per la programmazione dei servizi, ma soprattutto di conoscenza dei quartieri che compongono le diverse realtà locali, evidenziando caratteristiche uniche e differenti per ogni nucleo. Tale fine è perseguito attraverso l'organizzazione dei contenuti e della loro rappresentazione grafica, ma soprattutto attraverso l'operatività, restituendo in un sistema informativo, in costante aggiornamento, una struttura dinamica: i dati sono raccolti in un'unica tabella che restituisce, mediante stringhe elaborate in linguaggio html, i contenuti delle schede relazionati agli altri documenti del Piano. Si configurano dunque come strumento aperto e flessibile, i cui contenuti sono facilmente relazionabili tra loro per rispondere, con eventuali ulteriori approfondimenti tematici, a diverse finalità di analisi per meglio orientare lo sviluppo locale.

In particolare, le schede NIL, come strumento analitico-progettuale, restituiscono in modo sintetico le componenti socio-demografiche e territoriali.

Composte da sei sezioni tematiche, esprimono i fenomeni territoriali rappresentativi della dinamicità locale presente. Le schede NIL raccolgono dati provenienti da fonti eterogenee anagrafiche e censuarie, relazionate mediante elaborazioni con i dati di tipo geografico territoriale.

La sezione iniziale rappresenta in modo sintetico la struttura della popolazione residente attraverso l'articolazione di indicatori descrittivi della realtà locale, allo stato di fatto e previsionale, ove possibile, al fine di prospettare l'evoluzione demografica attesa. I dati demografici sono, inoltre, confrontati con i tessuti urbani coinvolti al fine di evidenziarne l'impatto territoriale. I principali indicatori della struttura demografica riguardano la struttura della popolazione per classi di età, i gruppi sociali prevalenti e i trend di crescita.

L'offerta di servizi è rappresentata nella seconda sezione, strutturata mediante una rappresentazione cartografica della distribuzione spaziale dei servizi presenti, le cui quantità vengono esplicitate sia in termini dimensionali che grafici, restituendo in formato percentuale la dotazione di ogni categoria di servizio rispetto alla totalità dell'offerta di servizi del NIL.

Le quantità di servizi tengono in considerazione sia i servizi areali (quelli che interessano tutta la pertinenza di un'area o edificio) sia i servizi puntuali (quelli che interessano solo porzioni di edificio). La quantificazione in mq di servizi è calcolata solo sulla quantificazione dei servizi areali.

Da tenere in considerazione nel calcolo del numero di servizi presente nel NIL che, nel caso di aree su cui insistono più servizi compresenti, i cosiddetti servizi "sussidiari" di un servizio "principale" vengono contati nella quantità di servizi ma non concorrono al calcolo dei mq di servizi.

Nella sezione successiva viene rappresentato il sistema del verde e delle acque, attraverso l'articolazione delle varie componenti dello spazio aperto esistente e di previsione. La scheda rappresenta la lettura del rapporto tra componente ambientale ed il costruito.

La quarta sezione riporta le reti infrastrutturali, individua gli ambiti definiti ad alta accessibilità e le aree pedonali. Attraverso gli indicatori è possibile valutare il livello di accessibilità e fruibilità degli spazi.

Nelle quinta sezione viene esplicitata la propensione al cambiamento attraverso l'individuazione delle trasformazioni in corso sotto l'aspetto urbanistico ed edilizio. Grazie ai contenuti è possibile avere un monitoraggio della rigenerazione in atto ed attesa.

Nell'ultima sezione vengono riportate le previsioni delle opere pubbliche di iniziativa privata ed in programmazione dell'Amministrazione, specificando le tipologie di intervento e lo stato di attuazione. La relazione con il Piano Triennale delle Opere Pubbliche rende concreto e aggiornabile in forma dinamica lo stato di attuazione delle previsioni di servizi e delle infrastrutture in generale, consentendo una relazione diretta con il principale strumento di programmazione della città pubblica

In chiusura vengono elencati i servizi distinti tra quelli che sono disciplinati dal Piano dei Servizi e quelli privati, articolati nelle diverse categorie e tipologie individuate dal Catalogo dei Servizi, le infrastrutture tecnologiche e per l'ambiente e i luoghi di culto disciplinati dal Piano per le Attrezzature Religiose.

Elenco schede NIL

01. Duomo
 02. Brera
 03. Giardini P.ta Venezia
 04. Guastalla
 05. P.ta Vigentina - P.ta Lodovica
 06. P.ta Ticinese - Conca del Naviglio
 07. Magenta- S.Vittore
 08. Parco Sempione
 09. P.ta Garibaldi - P.ta Nuova
 10. Stazione Centrale - Ponte Seveso
 11. Isola
 12. Maciachini-Maggiolina
 13. Greco - Segnano
 14. Niguarda - Ca' Granda - Prato Centenaro - Q.re Fulvio Testi
 15. Bicocca
 16. Gorla - Precotto
 17. Adriano
 18. Cimiano - Rottole - Q.re Feltre
 19. Padova - Turro - Crescenzago
 20. Loreto - Casoretto - NoLo
 21. Buenos Aires - P.ta Venezia - P.ta Monforte
 22. Città studi
 23. Lambrate - Ortica
 24. Parco Forlanini - Cavriano
 25. Corsica
 26. XXII Marzo
 27. P.ta Romana
 28. Umbria - Molise - Calvairate
 29. Ortomercato
 30. Taliedo - Morsenchio - Q.re Forlanini
 31. Monluè - Ponte Lambro
 32. Triulzo Superiore
 33. Rogoredo - Santa Giulia
 34. Chiaravalle
 35. Lodi-Corvetto
 36. Scalo Romana
 37. Morivione
 38. Vigentino - Q.re Fatima
 39. Quintosole
 40. Ronchetto delle Rane
 41. Gratosoglio - Q.re Missaglia - Q.re Terrazze
 42. Stadera - Chiesa Rossa - Q.re Torretta - Conca Fallata
 43. Tibaldi
 44. P.ta Ticinese - Conchetta
 45. Moncucco - San Cristoforo
 46. Barona
 47. Cantalupa
 48. Ronchetto sul Naviglio - Q.re Lodovico il Moro
 49. Giambellino
 50. P.ta Genova
 51. P.ta Magenta
 52. Bande Nere
 53. Lorenteggio

54. Muggiano
 55. Baggio - Q.re degli Olmi - Q.re Valsesia
 56. Forze Armate
 57. San Siro
 58. De Angeli-Monte Rosa
 59. Tre Torri
 60. Stadio - Ippodromi
 61. Quarto Cagnino
 62. Quinto Romano
 63. Figino
 64. Trenno
 65. Q.re Gallaratese - Q.re San Leonardo - Lampugnano
 66. QT8
 67. Portello
 68. Pagano
 69. Sarpi
 70. Ghisolfi
 71. Villapizzone - Cagnola - Boldinasco
 72. Maggiore - Musocco - Certosa
 73. Cascina Merlata
 74. Roserio
 75. Stephenson
 76. Quarto Oggiaro - Vialba - Musocco
 77. Bovisa
 78. Farini
 79. Dergano
 80. Affori
 81. Bovisasca
 82. Comasina
 83. Bruzzano
 84. Parco Nord
 85. Parco delle Abbazie
 86. Parco dei Navigli
 87. Assiano
 88. Parco Bosco in città

Elenco schede NIL per i municipi**Municipio 1**

1. Duomo
 2. Brera
 3. Giardini Porta Venezia
 4. Guastalla
 7. Magenta- S. Vittore
 8. Parco Sempione
 (5. Vigentina)
 (6. Ticinese)
 (68. Pagano)
 (69. Sarpi)

Municipio 2

10. Stazione Centrale - Ponte Seveso
 16. Gorla - Precotto
 17. Adriano
 19. Padova - Turro - Crescenzago
 (11. Isola)
 (12. Maciachini-Maggiolina)
 (13. Greco - Segnano)
 (20. Loreto - Casoretto - NoLo)

Municipio 3

18. Cimiano - Rottole - Q.re Feltre
 21. Buenos Aires - P.ta Venezia - P.ta Monforte
 22. Città studi
 23. Lambrate - Ortica
 (20. Loreto)
 (24. Parco Forlanini - Cavriano)

Municipio 4

25. Corsica
 26. XXII Marzo
 28. Umbria - Molise - Calvairate
 29. Ortomercato
 30. Taliedo - Morsenchio - Q.re Forlanini
 31. Monluè - Ponte Lambro
 32. Triulzo Superiore
 33. Rogoredo - Santa Giulia
 35. Lodi-Corvetto
 (27. P.ta Romana)

Municipio 5

5. P.ta Vigentina - P.ta Lodovica
 6. P.ta Ticinese - Conca del Naviglio
 36. Scalo Romana
 34. Chiaravalle
 37. Morivione
 38. Vigentino - Q.re Fatima
 39. Quintosole
 40. Ronchetto delle Rane
 41. Gratosoglio - Q.re Missaglia
 - Q.re Terrazze
 42. Stadera - Chiesa Rossa - Q.re Torretta
 - Conca Fallata
 43. Tibaldi
 85. Parco delle Abbazie
 86. Parco dei Navigli
 (47. Cantalupa)

Municipio 6

44. P.ta Ticinese - Conchetta
 45. Moncucco - San Cristoforo
 46. Barona
 47. Cantalupa
 48. Ronchetto sul Naviglio
 - Q.re Lodovico il Moro
 49. Giambellino
 50. P.ta Genova
 52. Bande Nere
 53. Lorenteggio
 86. Parco dei Navigli
 (51. Washington)

Municipio 7

51. P.ta Magenta
 54. Muggiano
 55. Baggio - Q.re degli Olmi - Q.re Valsesia
 56. Forze Armate
 57. San Siro
 58. De Angeli-Monte Rosa
 60. Stadio - Ippodromi
 61. Quarto Cagnino
 62. Quinto Romano
 63. Figino
 87. Assiano
 88. Parco Bosco in città
 (68. Pagano)

Municipio 8

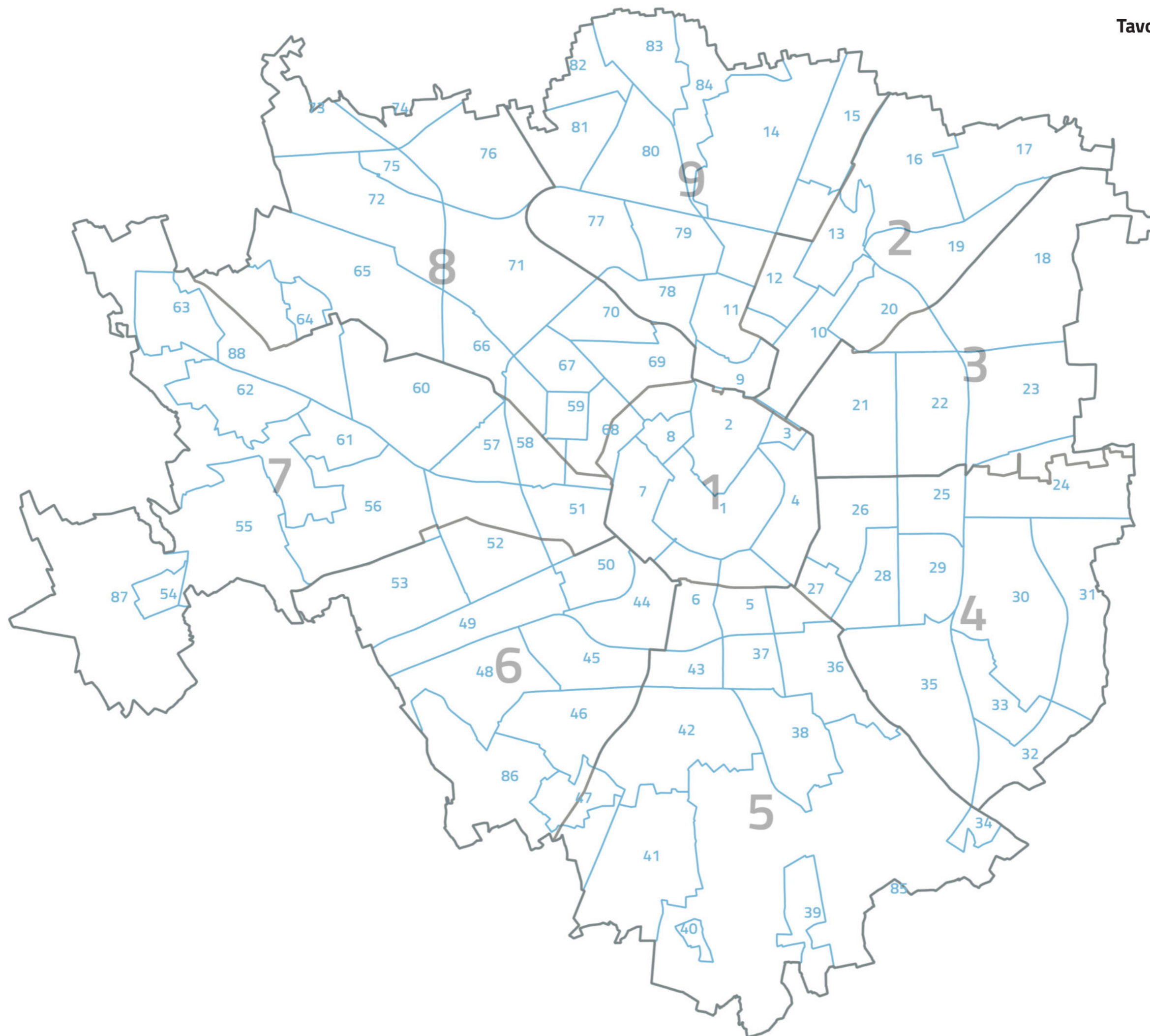
59. Tre Torri
 64. Trenno
 65. Q.re Gallaratese - Q.re San Leonardo
 - Lampugnano
 66. QT8
 67. Portello
 68. Pagano
 69. Sarpi
 70. Ghisolfi
 71. Villapizzone - Cagnola - Boldinasco
 72. Maggiore - Musocco - Certosa
 73. Cascina Merlata
 74. Roserio
 75. Stephenson
 76. Quarto Oggiaro - Vialba - Musocco
 (88. Parco Bosco in città)

Municipio 9

9. P.ta Garibaldi - P.ta Nuova
 11. Isola
 14. Niguarda - Ca' Granda - Prato Centenaro
 - Q.re Fulvio Testi
 15. Bicocca
 77. Bovisa
 78. Farini
 79. Dergano
 80. Affori
 81. Bovisasca
 82. Comasina
 83. Bruzzano
 84. Parco Nord
 (12. Maciachini-Maggiolina)
 (13. Greco)

I NIL tra parentesi ricadono in più di una Zona di Decentramento.

Tavole d'inquadramento



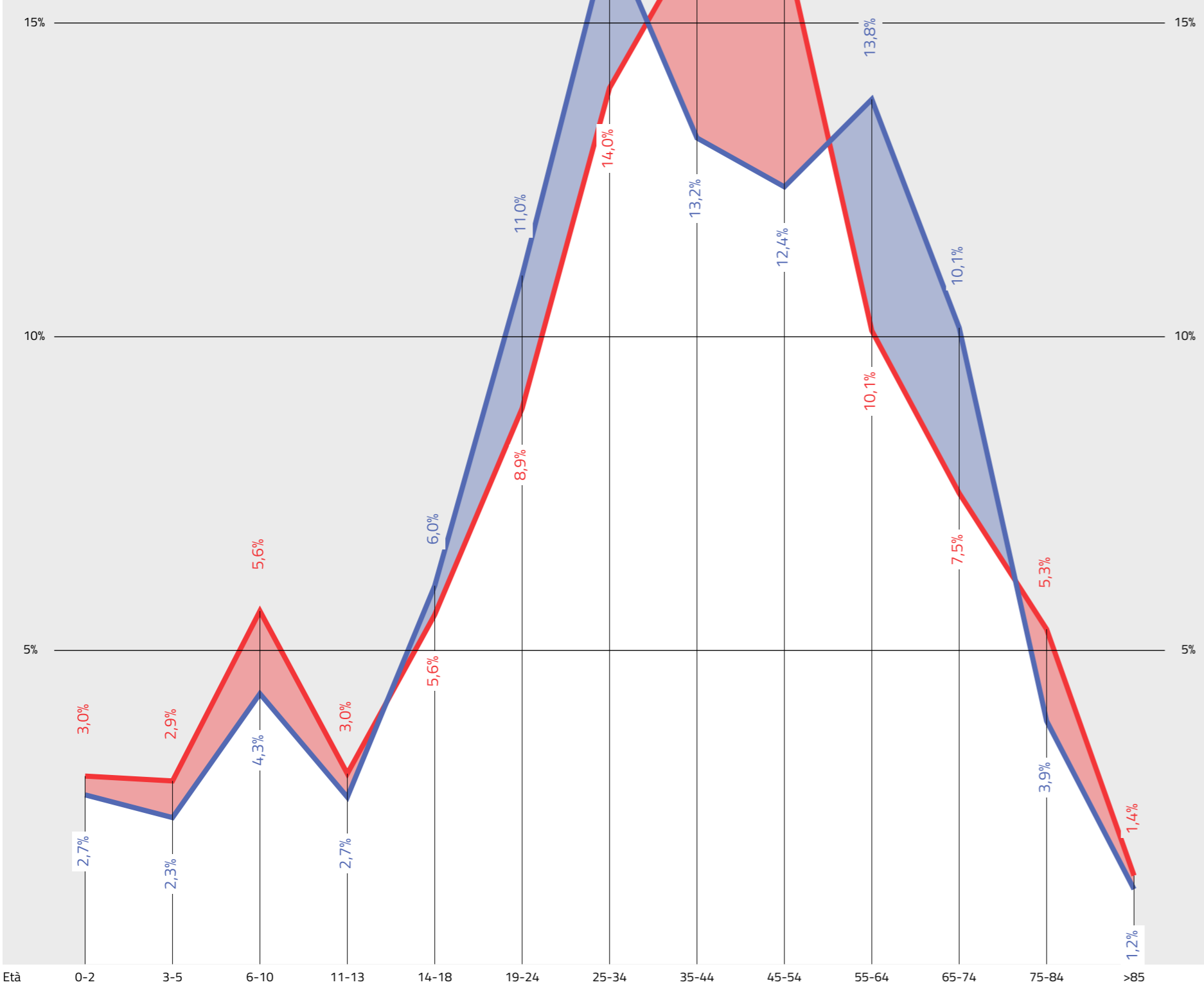
5.170

Popolazione totale (2017)
0,4% del totale di Milano

5.521

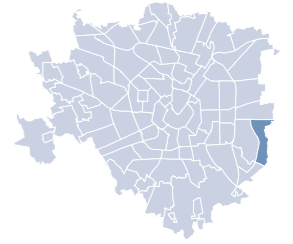
Popolazione totale (2030)
0,4% del totale di Milano

2017
2030



NIL 31

Monlue', Ponte Lambro



Dati socio-demografici

2,6 km²
Superficie

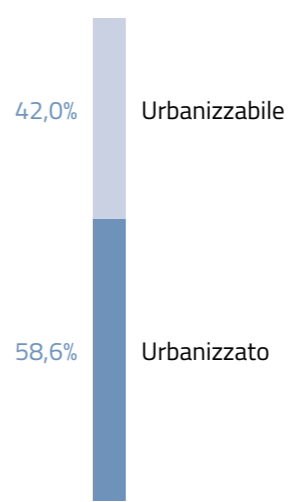
1,4%
della superficie di Milano

1.988 ab/km²
Densità abitativa

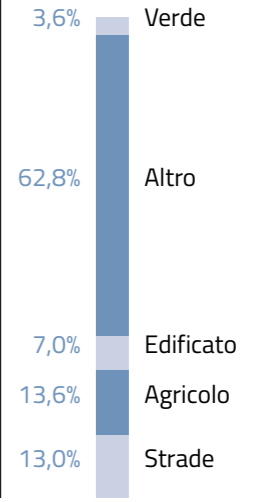
2.231
Famiglie

36,5%
Popolazione straniera


Componenti
del suolo




Uso prevalente
del suolo nel TUC



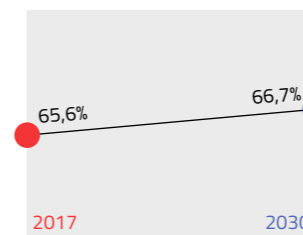
Giovani (da 0 a 18 anni)



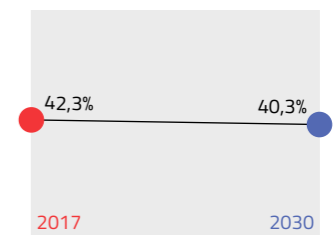
Residenti



Adulti (da 19 a 64 anni)

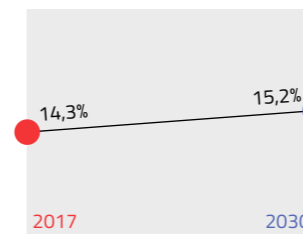


Indice di dipendenza strutturale

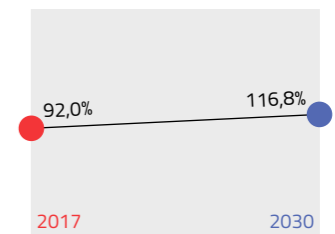


Rapporto tra popolazione da 0 a 14 anni e oltre 65 anni / da 15 a 64 anni

Anziani (oltre 65 anni)



Indice di vecchiaia


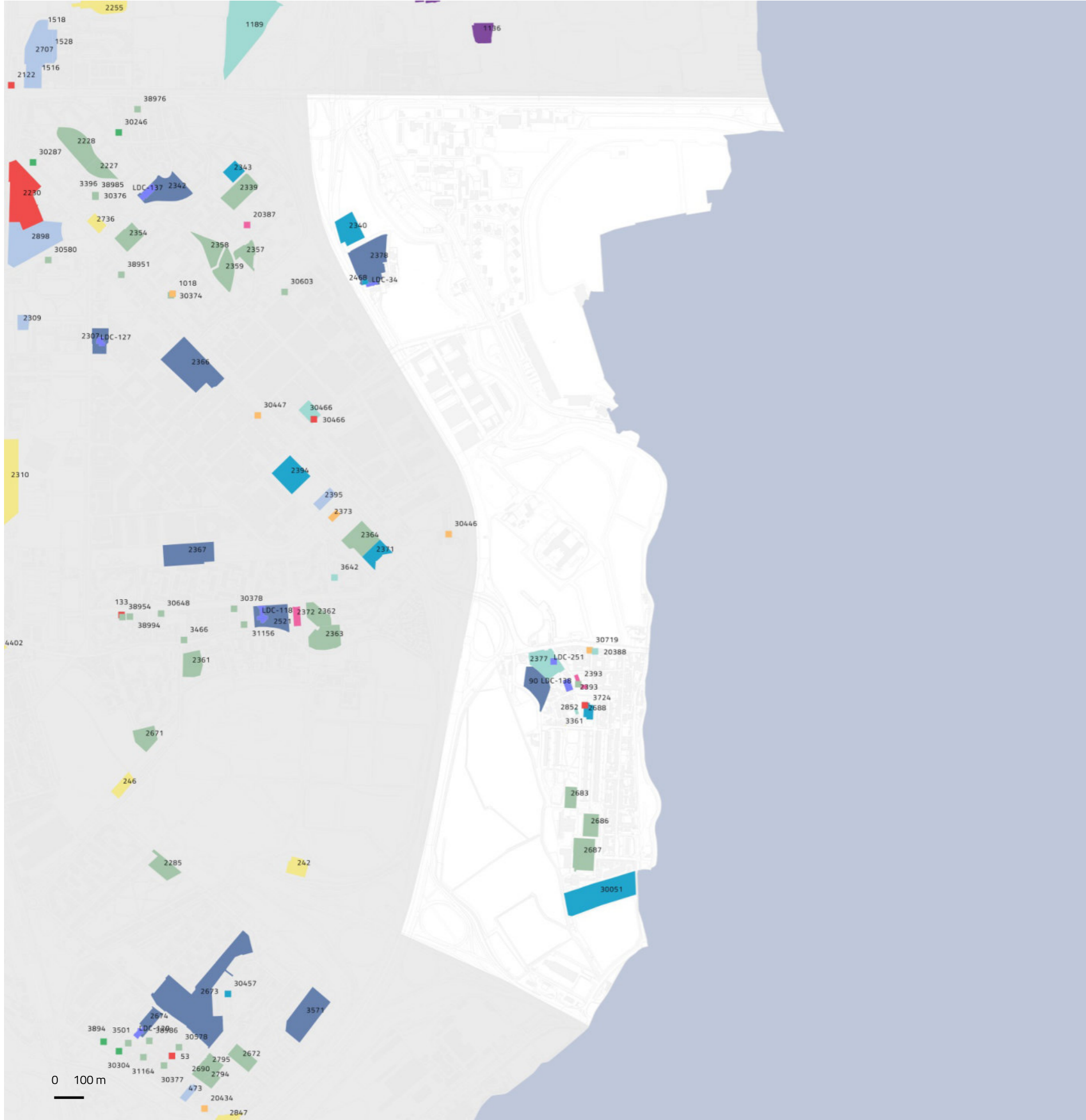


Rapporto tra la popolazione oltre 64 anni / da 0 a 14 anni

NIL 31

Monlue', Ponte Lambro

Dotazione dei servizi esistenti



NIL 31

Monlue', Ponte Lambro

Il sistema del verde e delle acque

VERDE ESISTENTE

95.036 m²
Verde complessivo

358.836 m²
Aree destinate
all'agricoltura

31.304 m²
Aree boscate

42.334 m²
Verde urbano

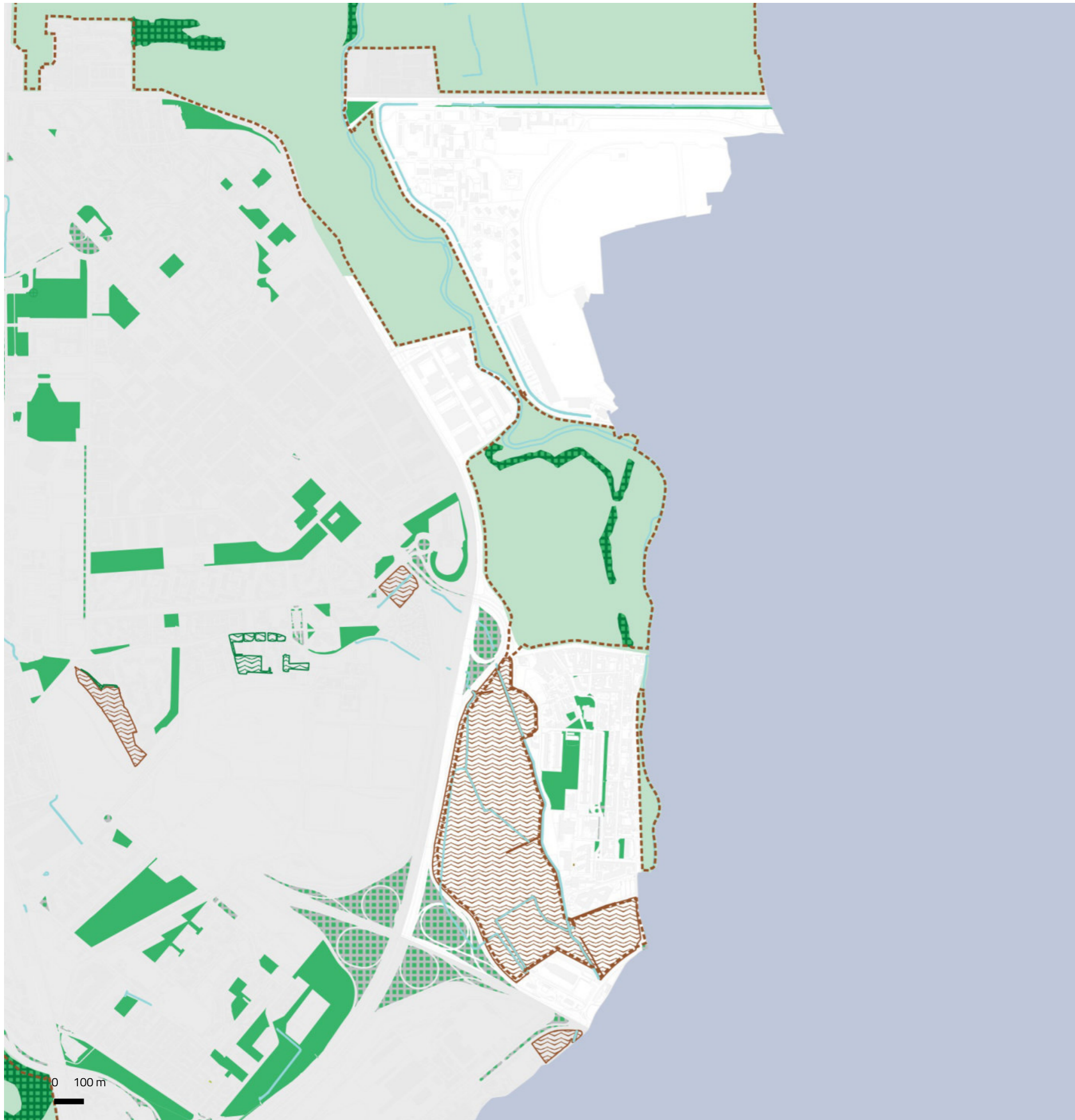
762.974 m²
Superficie soggetta
a Parco Regionale

42 m²
Orti urbani

42.334 m²
Aree permeabili
della rete di mobilità

VERDE PREVISTO

31.304 m²
Aree di forestazione

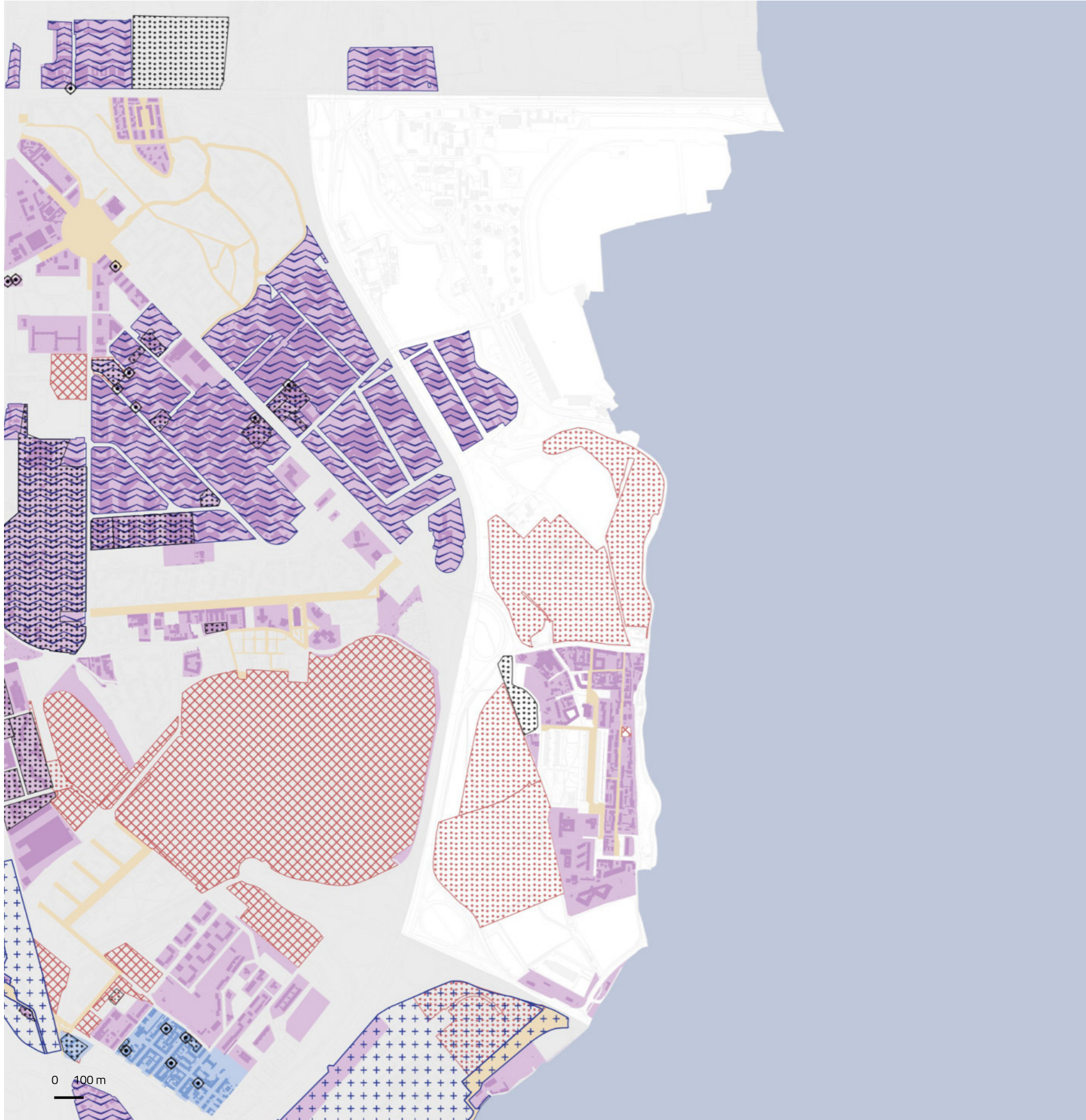


- Verde urbano esistente
- Verde esistente
- Alberi monumentali
- Aree destinate all'agricoltura
- Parco Regionale
- Aree boscate
- Giardini condivisi
- Orti urbani
- Verde di nuova previsione
- Nuovi boschi
- Nuovi parchi urbani
- Piantumazioni previste
- Proposta perimetro PASM
- PLIS Media Valle del Lambro
- Proposta PLIS Martesana
- Parco Argicolo Ticinello
- Tracciato riapertura Navigli
- Reticolo idrico
- Progetto riapertura Navigli

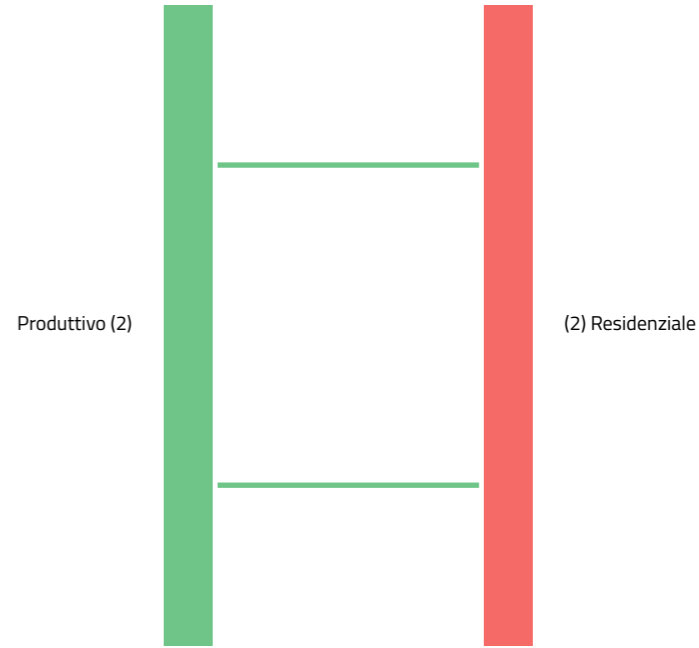
NIL 31

Monlue', Ponte Lambro

Rigenerazione e trasformazione



DESTINAZIONI E CAMBI D'USO



- | | |
|-----------------------------|---|
| Piazze | Norma Transitoria (Non Attuata) |
| Grandi Funzioni Urbane | Patrimonio edilizio dismesso comunale |
| Nodi di interscambio | Patrimonio edilizio dismesso privato |
| Nuclei Storici Esterni | PA |
| Rigenerazione Ambientale | Comunicazione Inizio Lavori Asseverata |
| ARU | Permesso di Costruire Convenzionato |
| Spazi a vocazione pedonale | Segnalazione Certificata di Inizio Attività |
| Norma Transitoria (attuata) | Permesso di costruire |

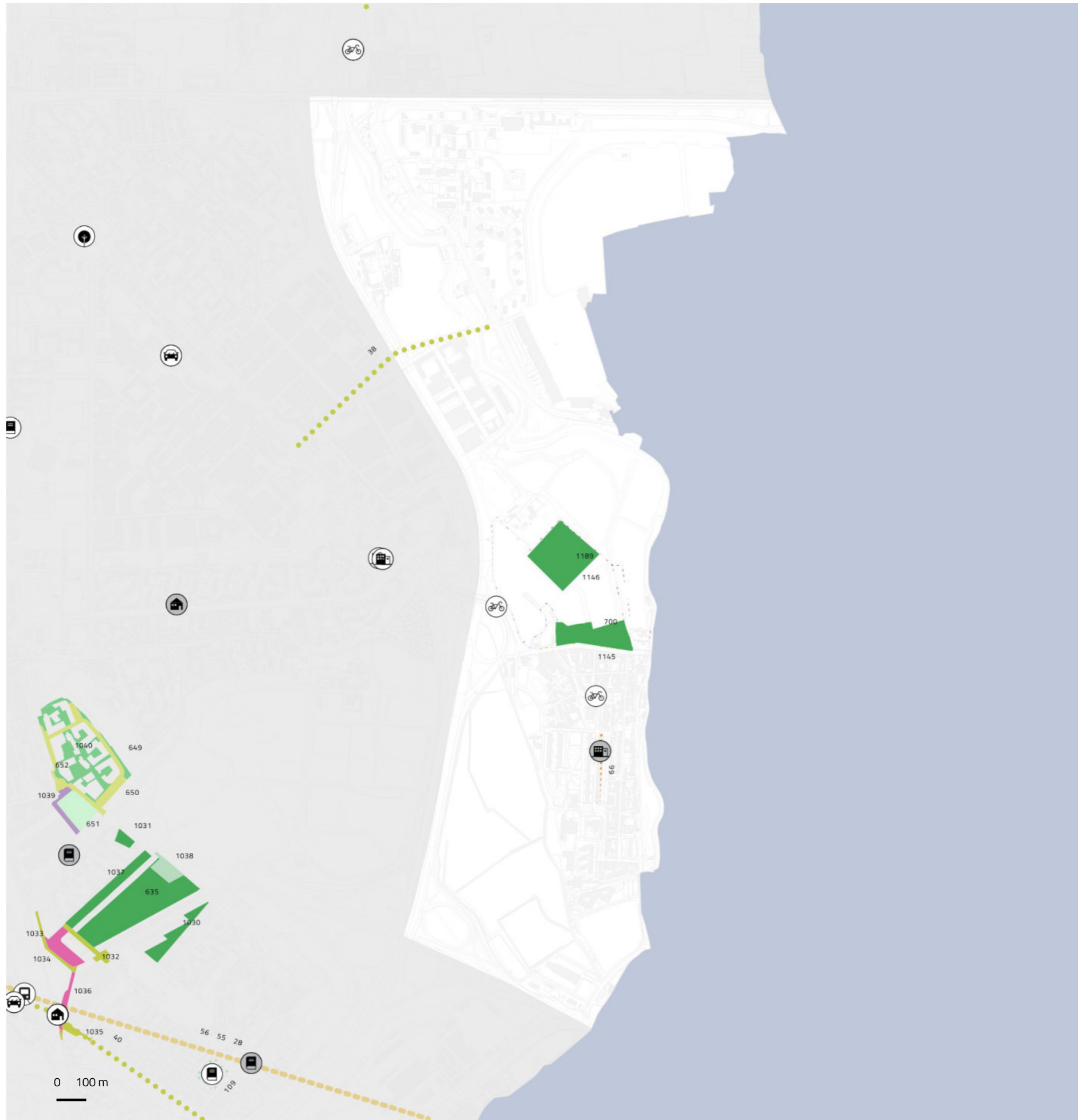
NIL 31

Monlue', Ponte Lambro

Opere pubbliche

6 interventi

ID	Tipologia	Descrizione	Stato
38	Mobilità	Pista ciclabile	Nuova costruzione
66	Edilizia pubblica	Laboratorio di quartiere ponte lambro	Manutenzione
1145	Viabilità	Marciapiede via Vittorini	Programmato
1146	Mobilità dolce	Percorso rurale	Programmato
Opere attuate:		700, 1189	



2 interventi
attuati

1 progetto
Completamento,
nuova costruzione

2 interventi
programmati

1 progetto
Manutenzione, recupero,
restauro, riqualificazione,
ristrutturazione

Settore di intervento

- Ambiente
- Edifici pubblici
- Luoghi di culto
- Mobilità
- Piazze
- Istruzione e biblioteche

- Servizi abitativi
- Servizi sociali
- Sport
- Teatri e musei
- Trasporto pubblico
- Viabilità

Stato di attuazione

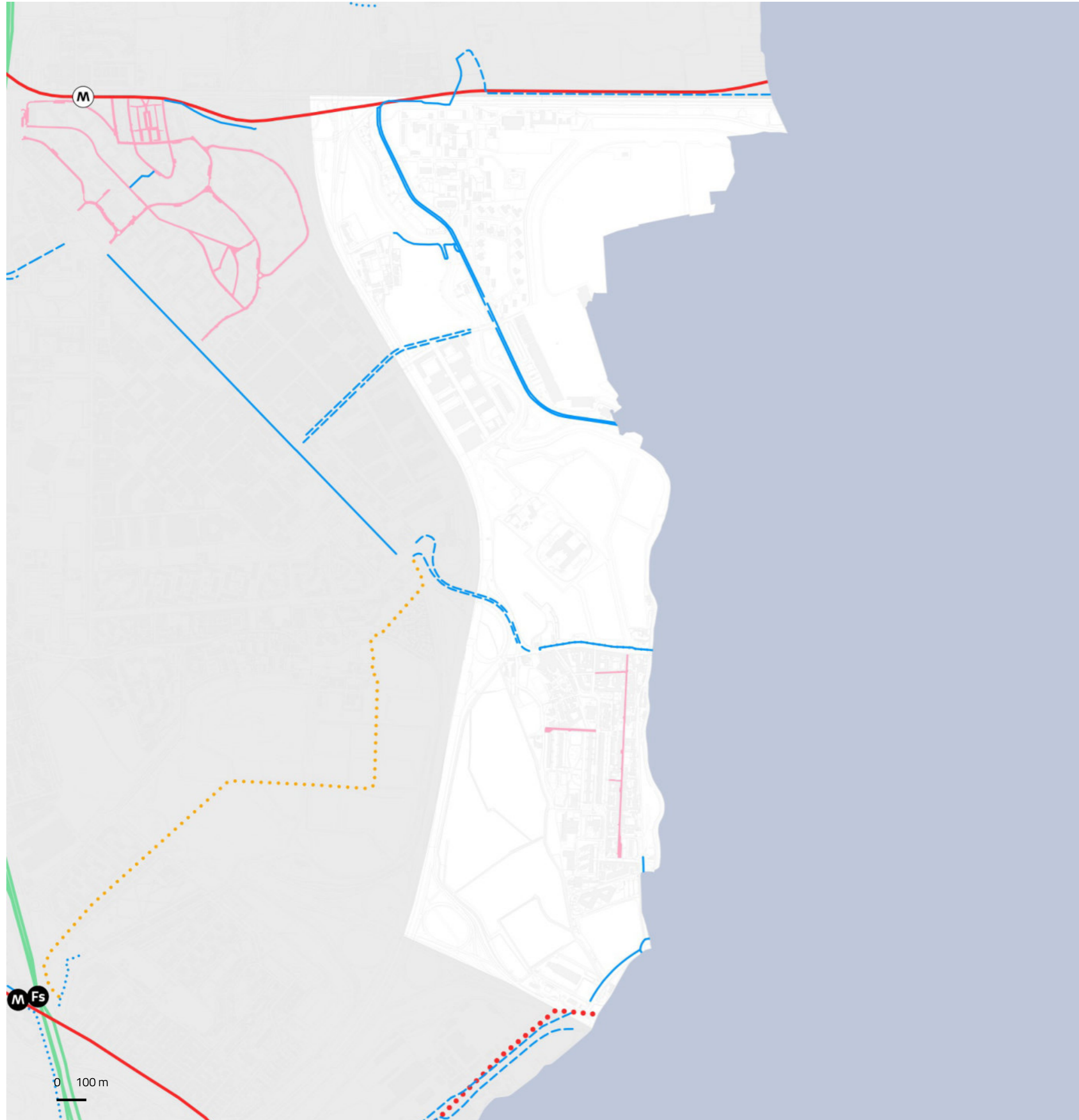
- Attuato
- In corso
- Programmato

- Edifici pubblici
- Teatri e musei
- Viabilità
- Scuole e biblioteche
- Sport
- Mobilità dolce
- Luoghi di culto
- Servizi abitativi
- Ambiente
- Servizi Sociali
- Trasporto pubblico
- Piazza

NIL 31

Monlue', Ponte Lambro

Mobilità e Accessibilità



	Fermate rete metropolitana	Fermate rete ferroviaria	Rete ciclopedonale
In esercizio	0	0	4.332 m ²
In progetto (medio termine)	0	0	1.041 m ²
In programma (lungo termine)	0	0	402 m ²
			0 stazioni Bike sharing

0 m²
Aree pedonali esistenti

7.585 m²
Zone 30 esistenti

8.018 m²
Ambiti ad alta accessibilità

0 m²
Aree pedonali previste

0 m²
Zone 30 previste

0,3%
Ambiti ad alta accessibilità in relazione alla superficie del NIL

1 aree
550 m²
Parcheggi pubblici

Rete metropolitana
— M — In esercizio
- - M - - In progetto
... M ... In programma

Rete tramviaria
— T — In esercizio
- - T - - In progetto
... T ... In programma

Aree pedonali
■ Esistenti
□ Previste

Rete ferroviaria
— Fs — In esercizio
- - Fs - - In progetto
... Fs ... In programma

Rete ciclopedonale
— C — In esercizio
- - C - - In progetto
... C ... In programma

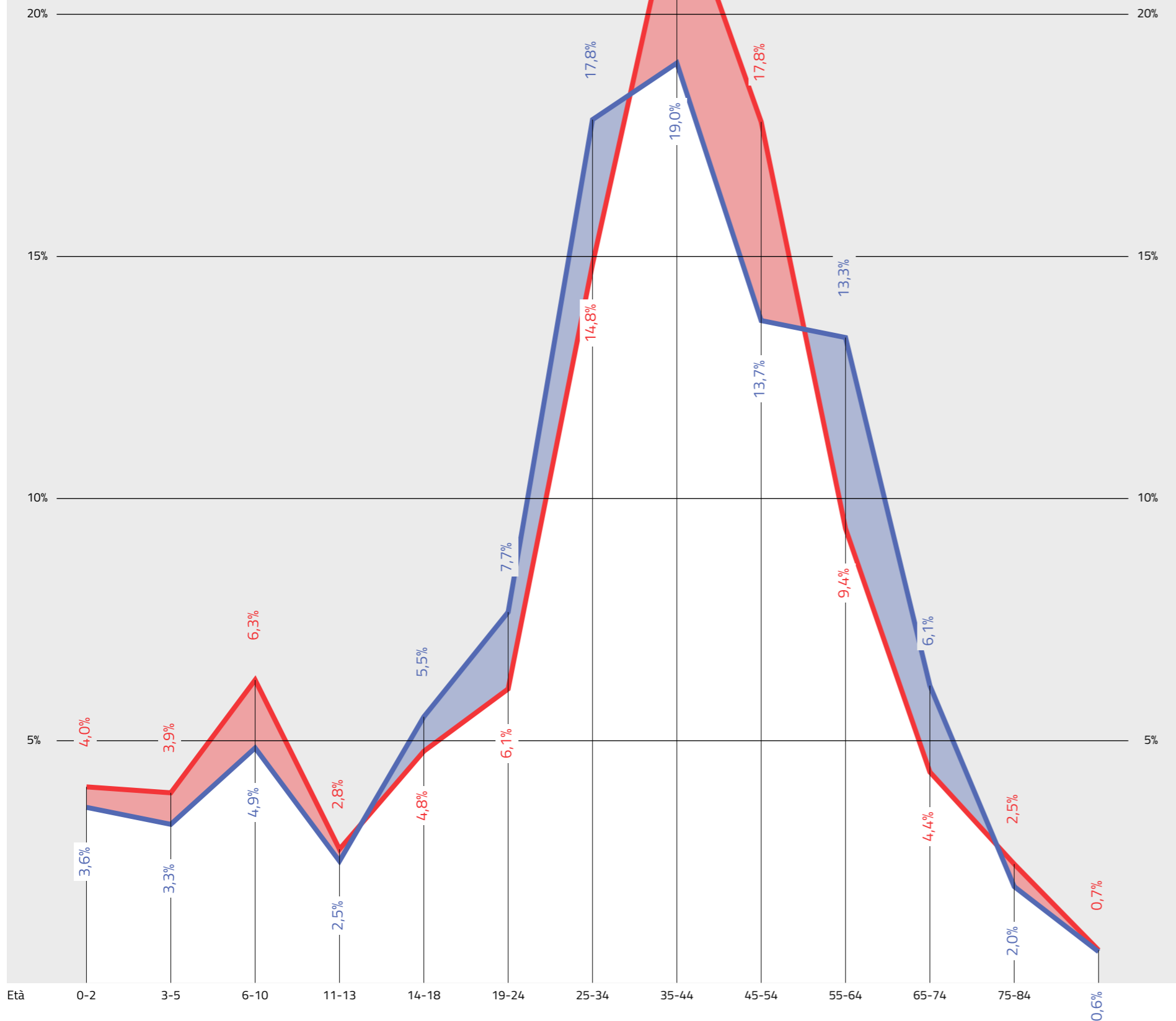
Zone 30
■ Esistenti
□ Previste

1.631

Popolazione totale (2017)
0,1% del totale di Milano

1.711

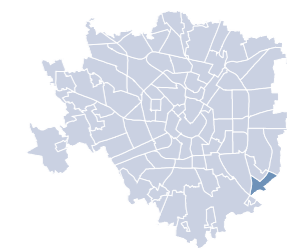
Popolazione totale (2030)
0,1% del totale di Milano



2017
2030

NIL 32

Triulzo Superiore



Dati socio-demografici

1,4 km²
Superficie

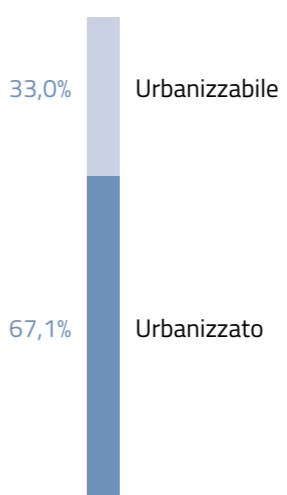
0,8%
della superficie di Milano

1.165 ab/km²
Densità abitativa

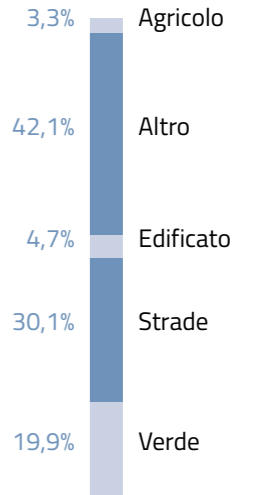
838
Famiglie

66,3%
Popolazione straniera

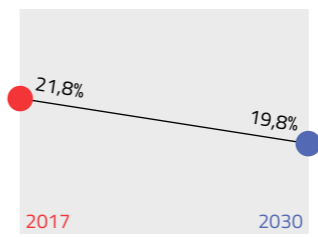
Componenti del suolo




Uso prevalente del suolo nel TUC



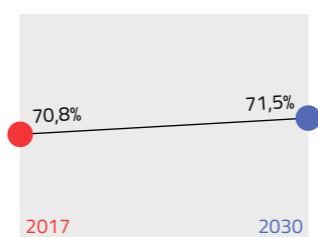
Giovani (da 0 a 18 anni)



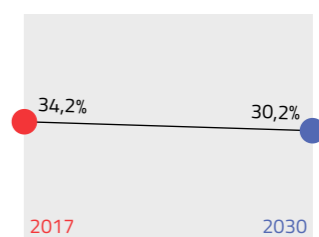
Residenti



Adulti (da 19 a 64 anni)

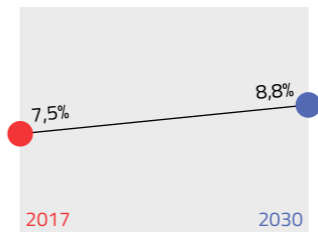


Indice di dipendenza strutturale

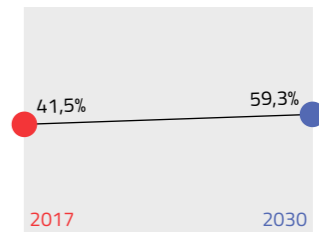


Rapporto tra popolazione da 0 a 14 anni e oltre 65 anni / da 15 a 64 anni

Anziani (oltre 65 anni)



Indice di vecchiaia



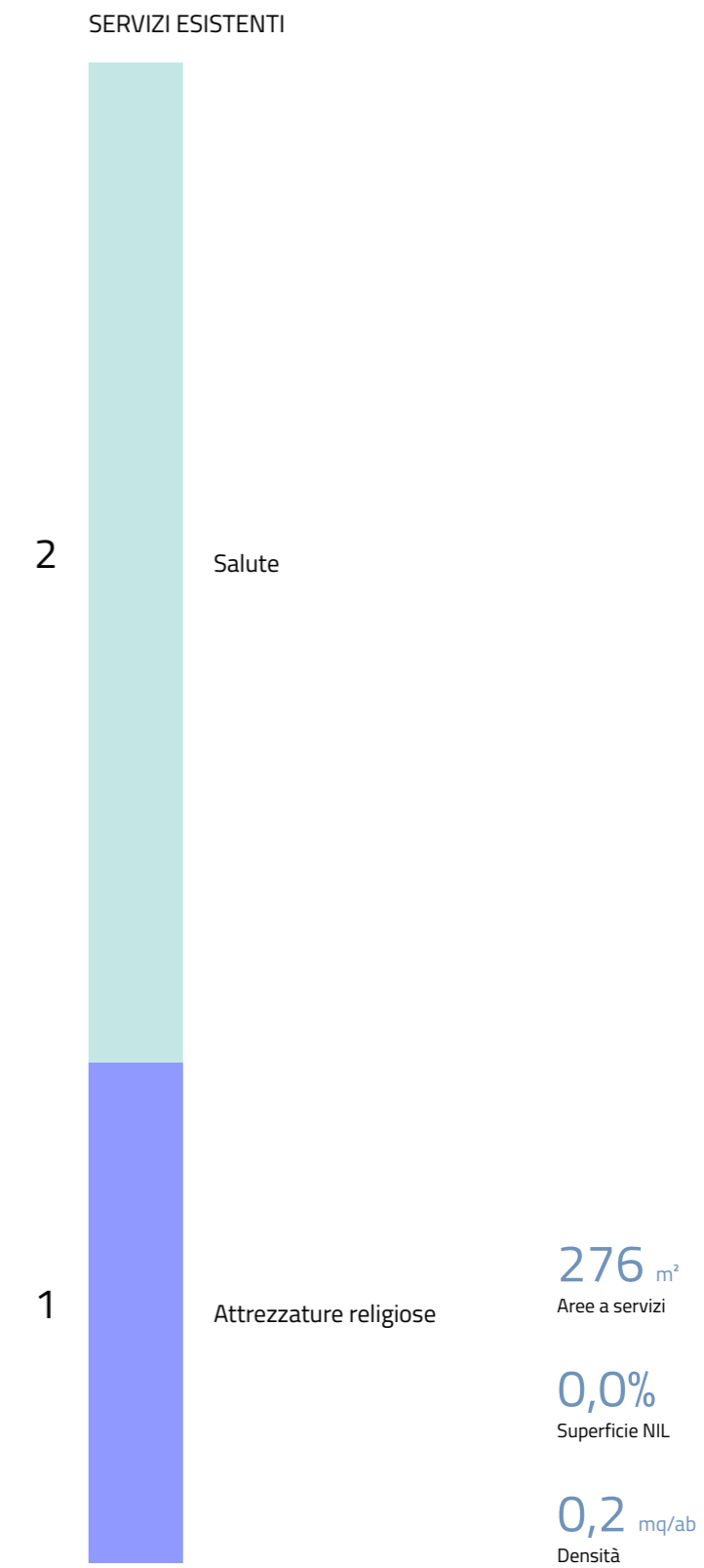
Rapporto tra la popolazione oltre 64 anni / da 0 a 14 anni



NIL 32

Triulzo Superiore

Dotazione dei servizi esistenti



NIL 32

Triulzo Superiore

Il sistema del verde e delle acque

VERDE ESISTENTE

277.289 m²
Verde complessivo

45.501 m²
Aree destinate
all'agricoltura

58.185 m²
Verde urbano

142.746 m²
Superficie soggetta
a Parco Regionale

58.185 m²
Aree permeabili
della rete di mobilità

VERDE PREVISTO



- Verde urbano esistente
- Verde esistente
- Alberi monumentali
- Aree destinate all'agricoltura
- Parco Regionale
- Aree boscate
- Giardini condivisi
- Orti urbani
- Verde di nuova previsione
- Nuovi boschi
- Nuovi parchi urbani
- Piantumazioni previste
- Proposta perimetro PASM
- PLIS Media Valle del Lambro
- Proposta PLIS Martesana
- Parco Argicolo Ticinello
- Tracciato riapertura Navigli
- Reticolo idrico
- Progetto riapertura Navigli

NIL 32

Triulzo Superiore

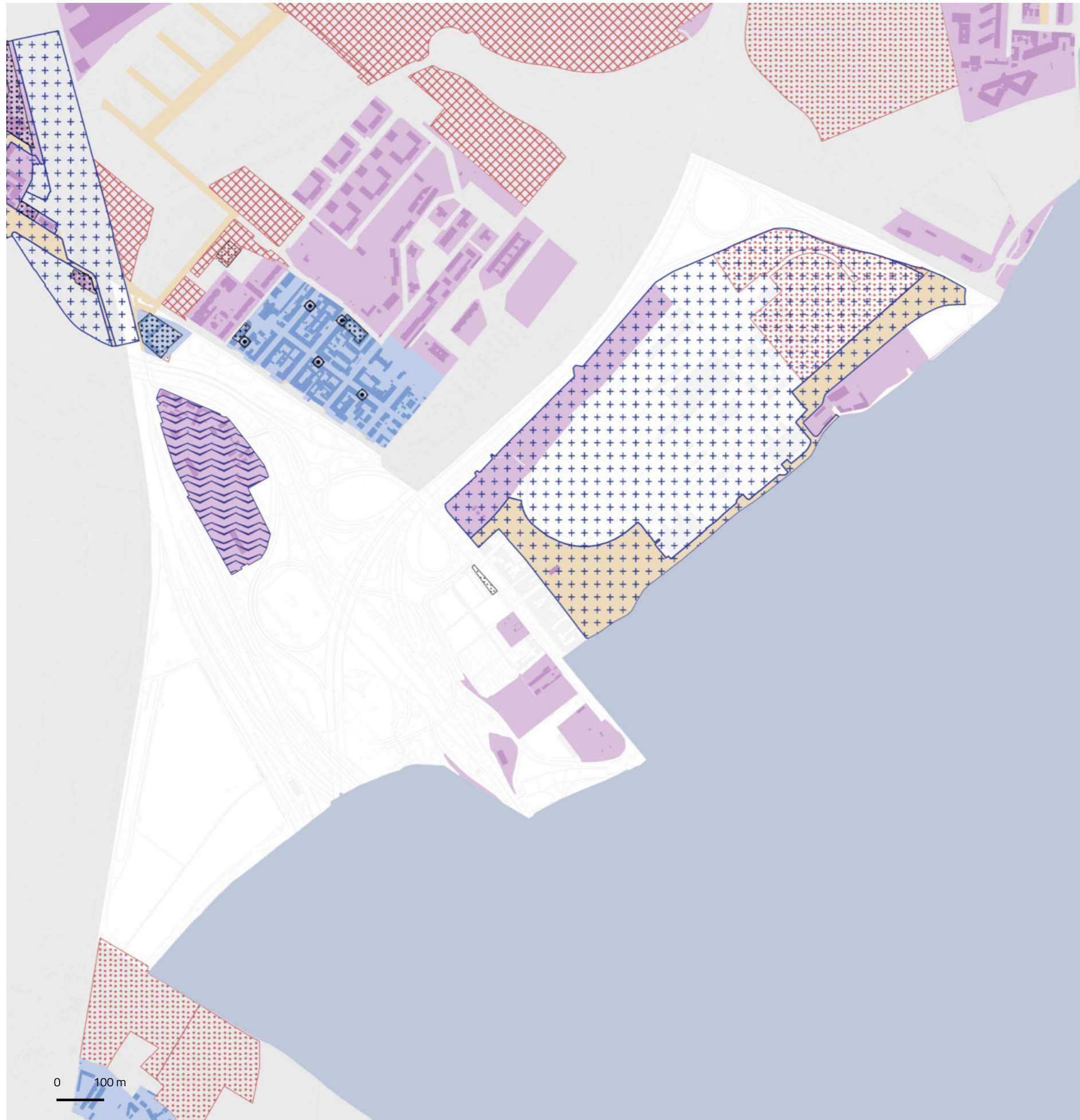
Rigenerazione e trasformazione

AREE SOTTOPOSTE A NORMA TRANSITORIA – IN ATTUAZIONE

148,7 m²

Aree a verde

100,0% – 148,7 m² urbano



- | | |
|-----------------------------|---|
| Piazze | Norma Transitoria (Non Attuata) |
| Grandi Funzioni Urbane | Patrimonio edilizio dismesso comunale |
| Nodi di interscambio | Patrimonio edilizio dismesso privato |
| Nuclei Storici Esterni | PA |
| Rigenerazione Ambientale | Comunicazione Inizio Lavori Asseverata |
| ARU | Permesso di Costruire Convenzionato |
| Spazi a vocazione pedonale | Segnalazione Certificata di Inizio Attività |
| Norma Transitoria (attuata) | Permesso di costruire |

NIL 32

Triulzo Superiore

Opere pubbliche

4 interventi

ID	Tipologia	Descrizione	Stato
28	Trasporto pubblico	Tratta Sondrio - San Donato M3	Manutenzione
40	Mobilità	Pista ciclabile San Donato - Corvetto	Nuova costruzione
55	Trasporto pubblico	Sostituzione porte automatiche	Manutenzione
56	Trasporto pubblico	Sostituzione porte automatiche	Manutenzione



1 progetto
Completamento,
nuova costruzione

3 progetti
Manutenzione, recupero,
restauro, riqualificazione,
ristrutturazione

Settore di intervento

- Ambiente
- Edifici pubblici
- Luoghi di culto
- Mobilità
- Piazze
- Istruzione e biblioteche

- Servizi abitativi
- Servizi sociali
- Sport
- Teatri e musei
- Trasporto pubblico
- Viabilità

Stato di attuazione

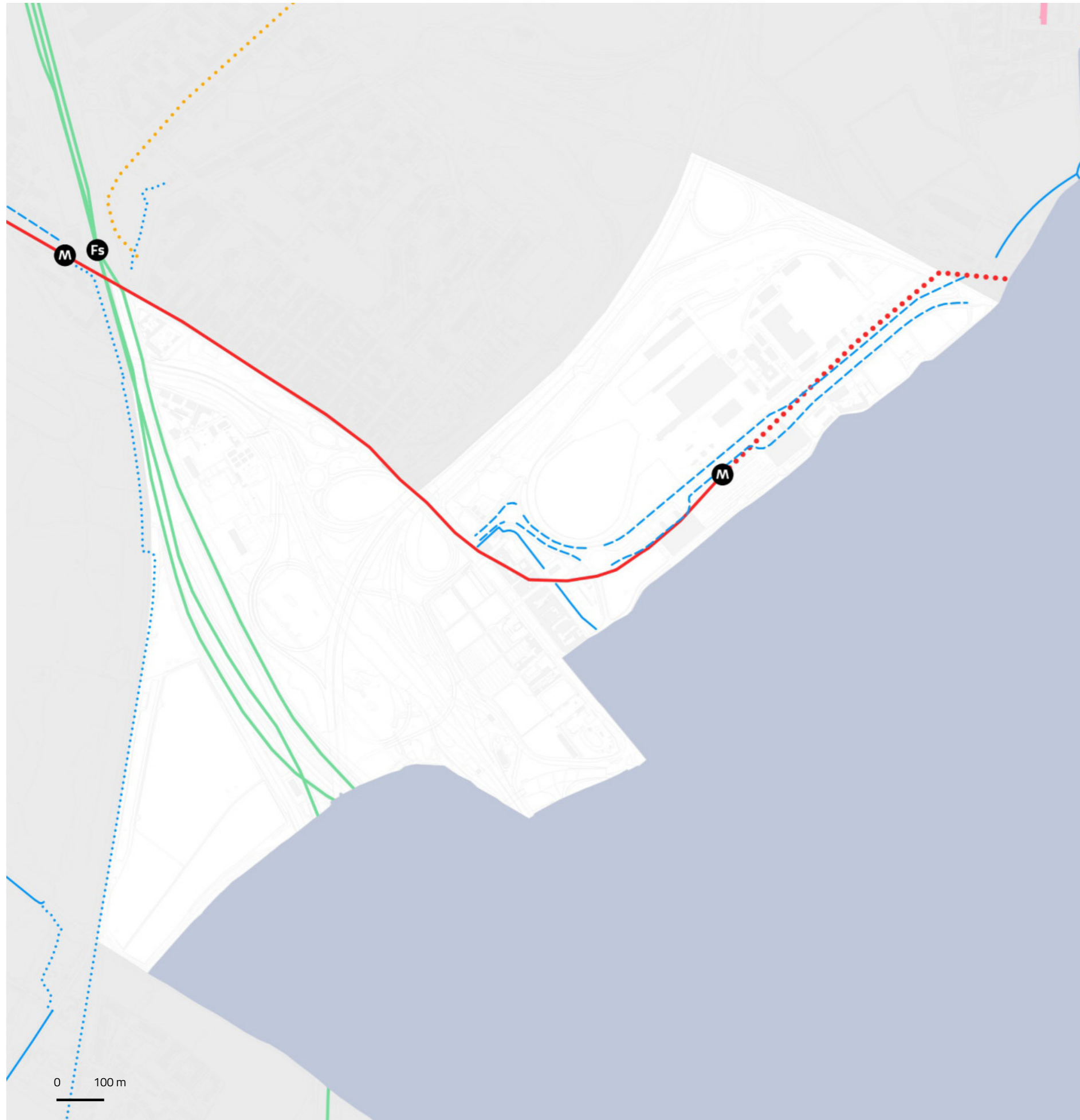
- Attuato
- In corso
- Programmato

- Edifici pubblici
- Teatri e musei
- Viabilità
- Scuole e biblioteche
- Sport
- Mobilità dolce
- Luoghi di culto
- Servizi abitativi
- Ambiente
- Servizi Sociali
- Trasporto pubblico
- Piazza

NIL 32

Triulzo Superiore

Mobilità e Accessibilità



	Fermate rete metropolitana	Fermate rete ferroviaria	Rete ciclopedonale
In esercizio	1	0	331 m ²
In progetto (medio termine)	0	0	2.452 m ²
In programma (lungo termine)	0	0	464 m ²

0 stazioni
Bike sharing

0 m²
Aree pedonali esistenti

0 m²
Zone 30 esistenti

534.664 m²
Ambiti ad alta accessibilità

0 m²
Aree pedonali previste

0 m²
Zone 30 previste

38,5%
Ambiti ad alta accessibilità
in relazione alla
superficie del NIL

2 aree
11.812,5 m²
Parcheggi pubblici

Rete metropolitana
— M — In esercizio
- - M - - In progetto
... M ... In programma

Rete tramviaria
— T — In esercizio
- - T - - In progetto
... T ... In programma

Aree pedonali
■ Esistenti
□ Previste

Rete ferroviaria
— FS — In esercizio
- - FS - - In progetto
... FS ... In programma

Rete ciclopedonale
— C — In esercizio
- - C - - In progetto
... C ... In programma

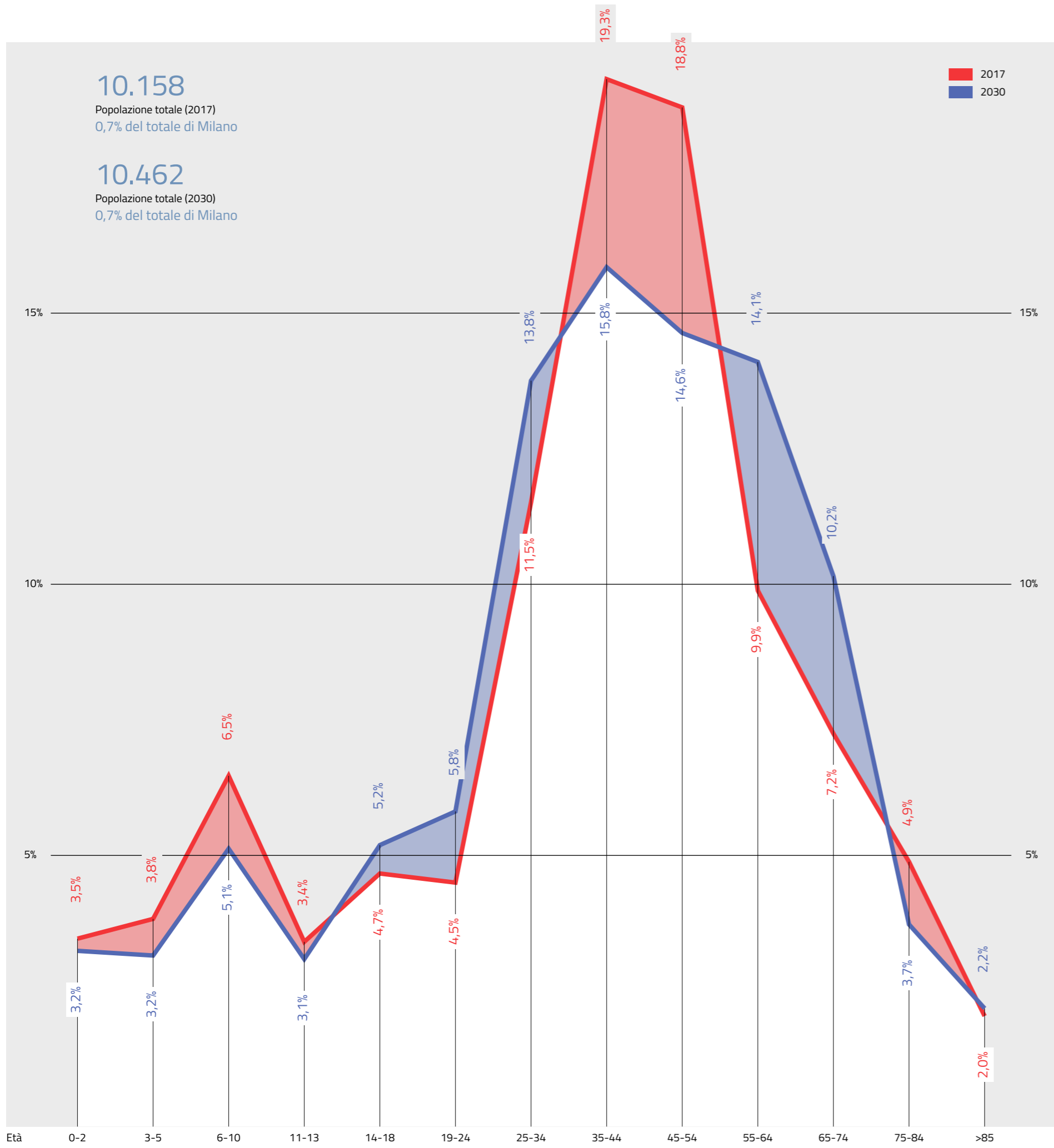
Zone 30
■ Esistenti
□ Previste

10.158

Popolazione totale (2017)
0,7% del totale di Milano

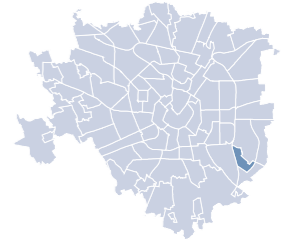
10.462

Popolazione totale (2030)
0,7% del totale di Milano



NIL 33

Rogoredo, Santa Giulia



Dati socio-demografici

1,2 km²
Superficie

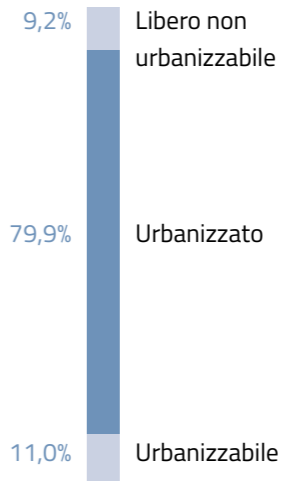
0,7%
della superficie di Milano

8.465 ab/km²
Densità abitativa

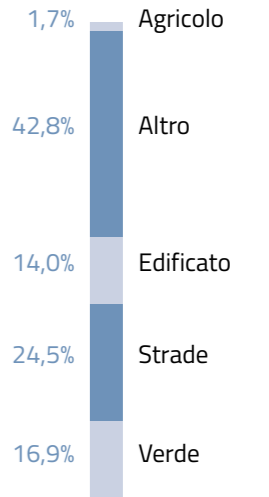
4.866
Famiglie

19,0%
Popolazione straniera

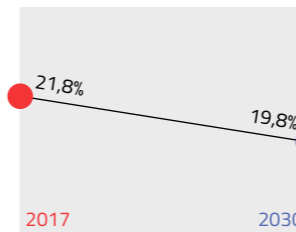
Componenti del suolo




Uso prevalente del suolo nel TUC




Giovani (da 0 a 18 anni)



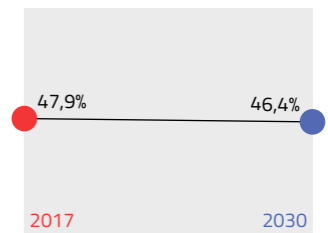
Residenti



Adulti (da 19 a 64 anni)

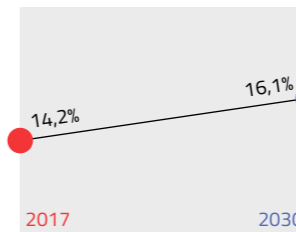


Indice di dipendenza strutturale

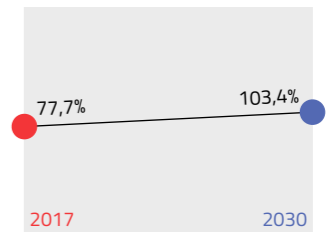


Rapporto tra popolazione da 0 a 14 anni e oltre 65 anni / da 15 a 64 anni

Anziani (oltre 65 anni)



Indice di vecchiaia

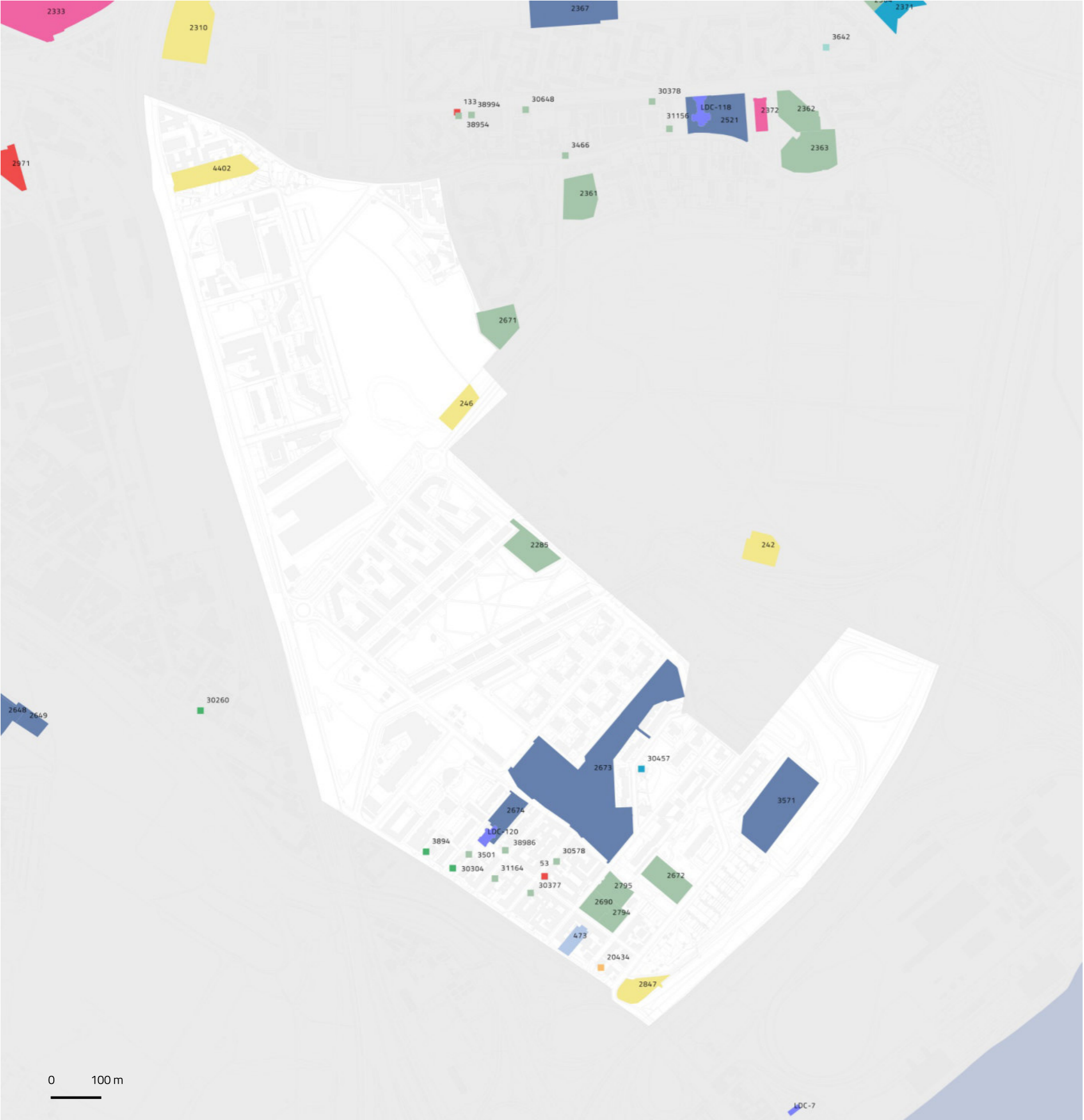


Rapporto tra la popolazione oltre 64 anni / da 0 a 14 anni

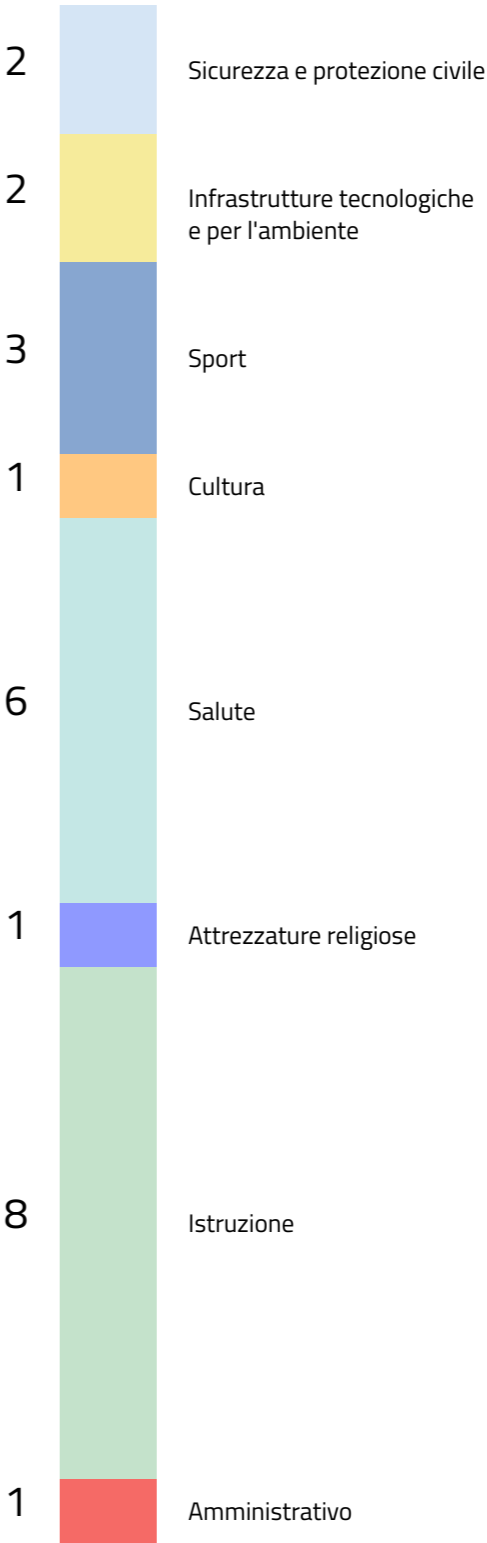
NIL 33

Rogoredo, Santa Giulia

Dotazione dei servizi esistenti



SERVIZI ESISTENTI



87.525 m²
Aree a servizi

7,3%
Superficie NIL

8,6 m²/ab
Densità

NIL 33

Rogoredo, Santa Giulia

Il sistema del verde e delle acque

VERDE ESISTENTE

203.284 m²
Verde complessivo

20.775 m²
Aree destinate
all'agricoltura

63 m²
Orti urbani

172.848 m²
Verde urbano

172.848 m²
Aree permeabili
della rete di mobilità

VERDE PREVISTO



- Verde urbano esistente
- Verde esistente
- Alberi monumentali
- Aree destinate all'agricoltura
- Parco Regionale
- Aree boscate
- Giardini condivisi
- Orti urbani
- Verde di nuova previsione

- Nuovi boschi
- Nuovi parchi urbani
- Piantumazioni previste
- Proposta perimetro PASM
- PLIS Media Valle del Lambro
- Proposta PLIS Martesana
- Parco Argicolo Ticinello
- Tracciato riapertura Navigli
- Reticolo idrico
- Progetto riapertura Navigli

NIL 33

Rogoredo, Santa Giulia

Rigenerazione e trasformazione

AREE SOTTOPOSTE A NORMA TRANSITORIA – IN ATTUAZIONE

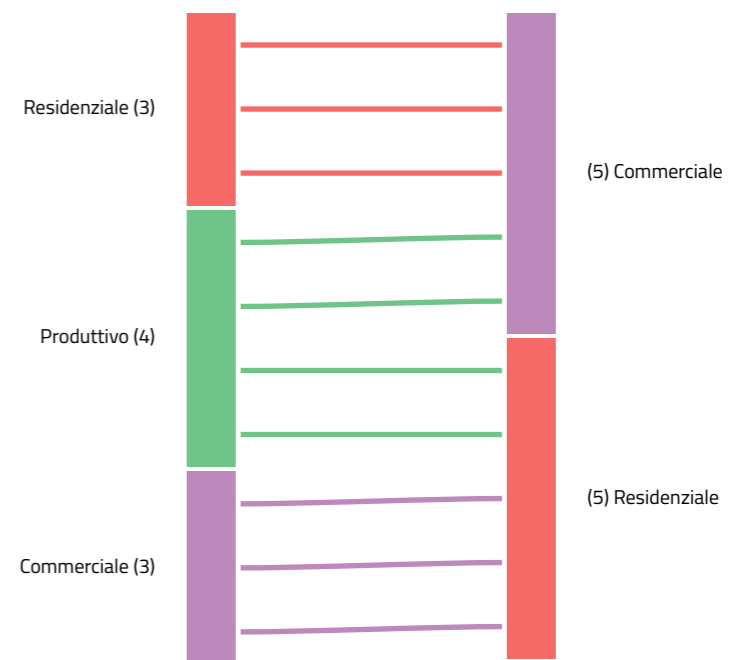
58.616,6 m²

Aree a verde

2,8% – 1.669,3 m² ambientale

97,2% – 56.947,2 m² urbano

DESTINAZIONI E CAMBI D'USO



- Piazze
- Grandi Funzioni Urbane
- Nodi di interscambio
- Nuclei Storici Esterni
- Rigenerazione Ambientale
- ARU
- Spazi a vocazione pedonale
- Norma Transitoria (Non Attuata)
- Patrimonio edilizio dismesso comunale
- Patrimonio edilizio dismesso privato
- PA
- Comunicazione Inizio Lavori Asseverata
- Permesso di Costruire Convenzionato
- Segnalazione Certificata di Inizio Attività
- Permesso di costruire

0 100 m

Opere pubbliche

21 interventi

ID	Tipologia	Descrizione	Stato
28	Trasporto pubblico	Tratta Sondrio - San Donato M3	Manutenzione
40	Mobilità	Pista ciclabile San Donato - Corvetto	Nuova costruzione
55	Trasporto pubblico	Sostituzione porte automatiche	Manutenzione
56	Trasporto pubblico	Sostituzione porte automatiche	Manutenzione
109	Scuola	Ampliamento edifici scolastici	Nuova costruzione
649	Ambiente	Area verde	In corso di attuazione
650	Viabilità	Parcheggi	In corso di attuazione
651	Scuole e biblioteche	Scuola media	In corso di attuazione
652	Viabilità	Riqualificazione via Medici del vascello	In corso di attuazione
1039	Mobilità dolce	Area pedonale	In corso di attuazione
1040	Ambiente	Area verde	In corso di attuazione

Opere attuate: 635, 1030, 1031, 1032, 1033, 1034, 1035, 1036, 1037, 1038

10 interventi
attuati

2 progetti
Completamento,
nuova costruzione

6 interventi
in corso di attuazione

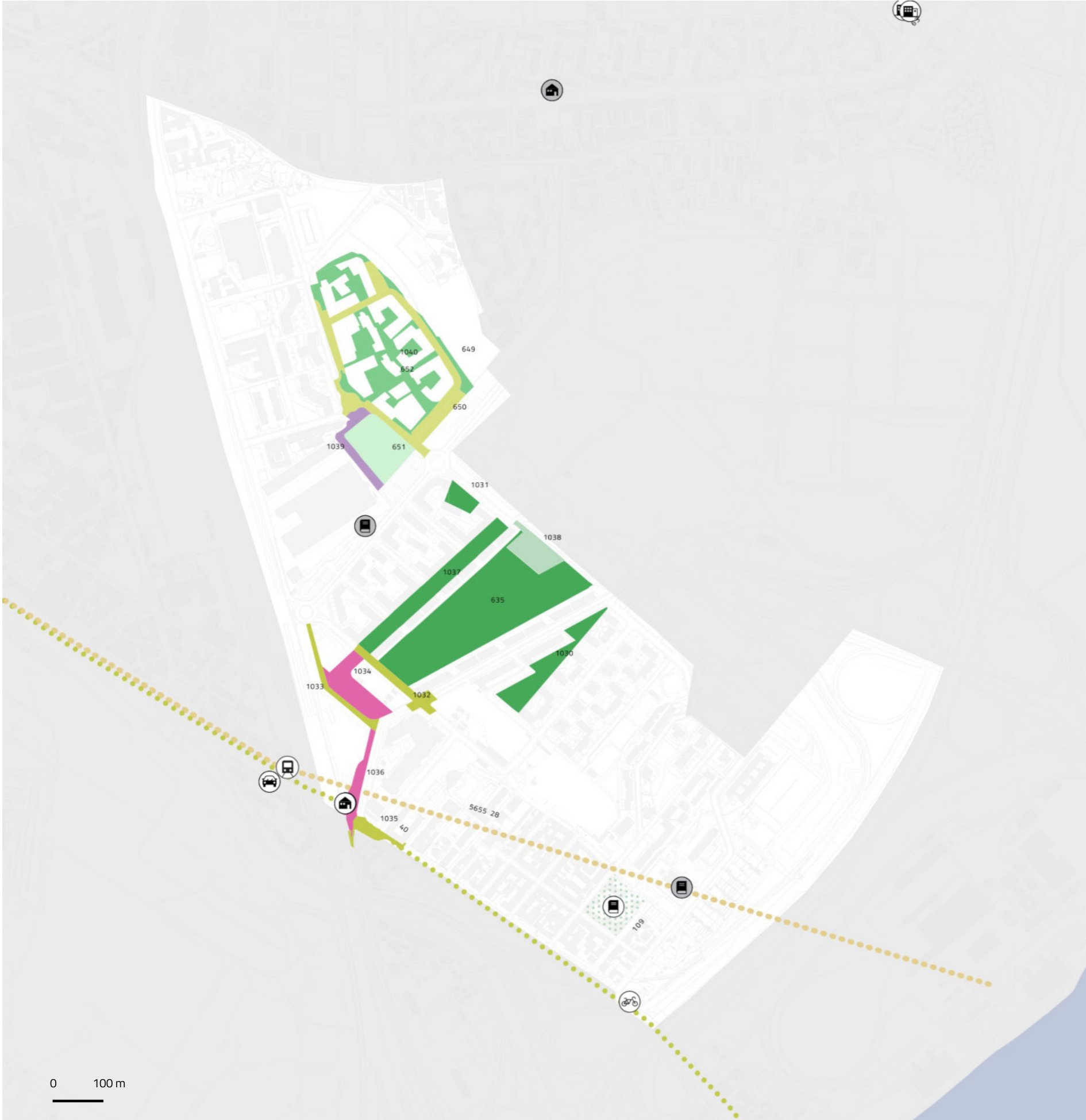
3 progetti
Manutenzione, recupero,
restauro, riqualificazione,
ristrutturazione

Settore di intervento

- Ambiente
- Edifici pubblici
- Luoghi di culto
- Mobilità
- Piazze
- Istruzione e biblioteche
- Servizi abitativi
- Servizi sociali
- Sport
- Teatri e musei
- Trasporto pubblico
- Viabilità

Stato di attuazione

- Attuato
- In corso
- Programmato

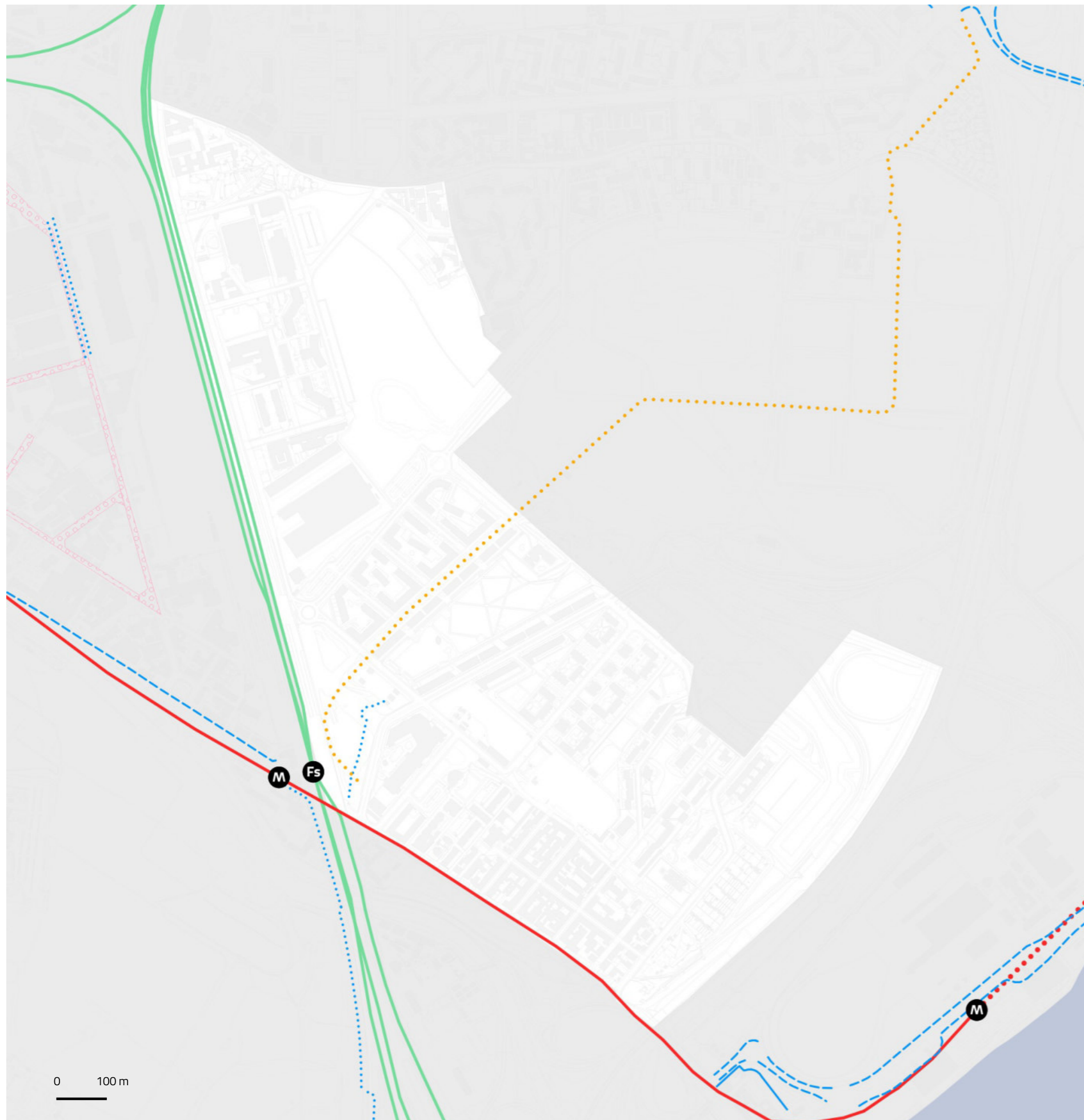


Edifici pubblici	Teatri e musei	Viabilità	Scuole e biblioteche	Sport	Mobilità dolce
Luoghi di culto	Servizi abitativi	Ambiente	Servizi Sociali	Trasporto pubblico	Piazza

NIL 33

Rogoredo, Santa Giulia

Mobilità e Accessibilità



	Fermate rete metropolitana	Fermate rete ferroviaria	Rete ciclopedonale
In esercizio	0	0	0 m ²
In progetto (medio termine)	0	0	0 m ²
In programma (lungo termine)	0	0	234 m ²
			0 stazioni Bike sharing

0 m²
Aree pedonali esistenti

0 m²
Zone 30 esistenti

486.035 m²
Ambiti ad alta accessibilità

0 m²
Aree pedonali previste

0 m²
Zone 30 previste

40,5%
Ambiti ad alta accessibilità in relazione alla superficie del NIL

4 aree
8.187,5 m²
Parcheggi pubblici

Rete metropolitana
— M — In esercizio
- - M - - In progetto
... M ... In programma

Rete tramviaria
— T — In esercizio
- - T - - In progetto
... T ... In programma

Aree pedonali
■ Esistenti
□ Previste

Rete ferroviaria
— Fs — In esercizio
- - Fs - - In progetto
... Fs ... In programma

Rete ciclopedonale
— C — In esercizio
- - C - - In progetto
... C ... In programma

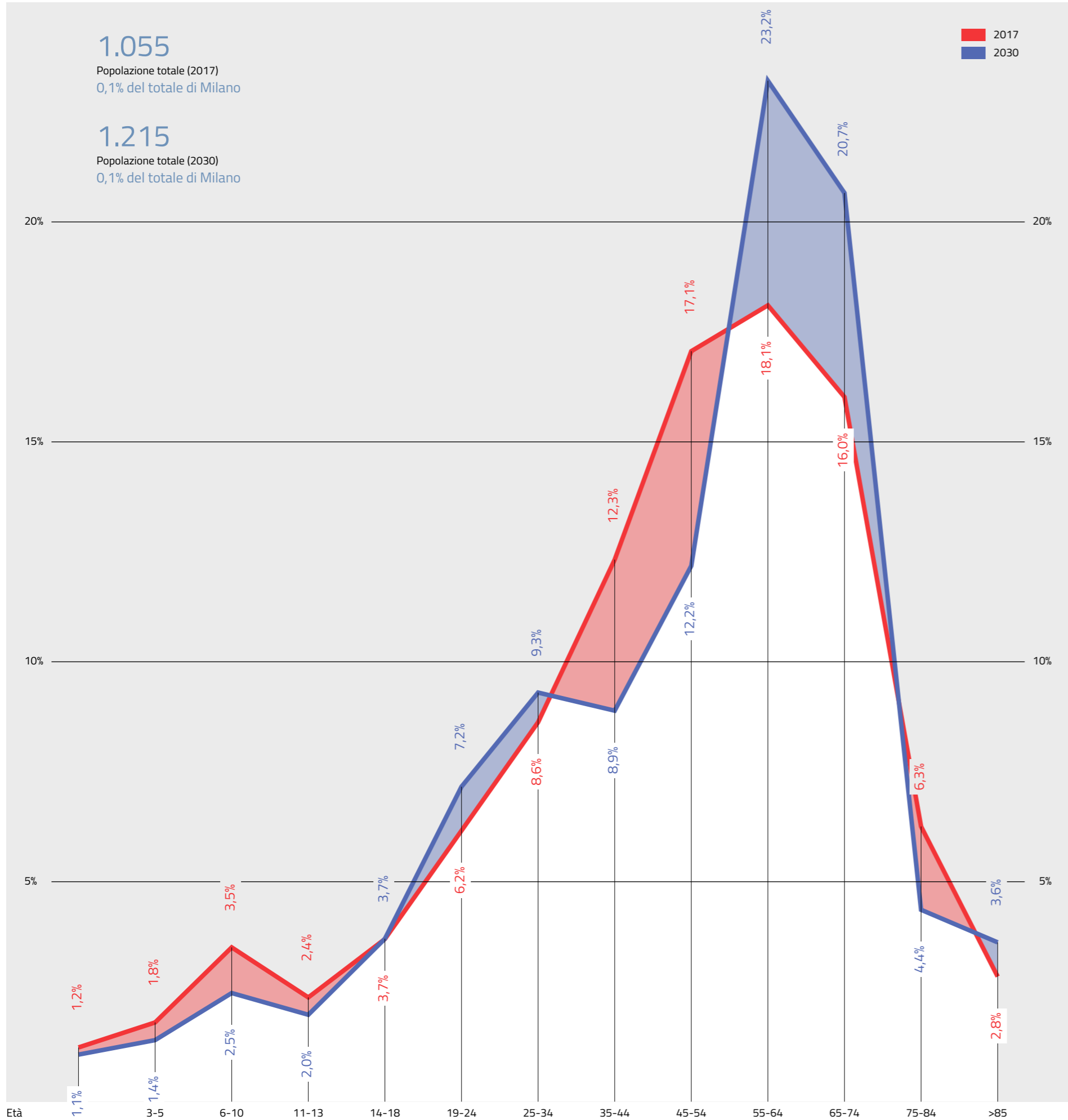
Zone 30
■ Esistenti
□ Previste

1.055

Popolazione totale (2017)
0,1% del totale di Milano

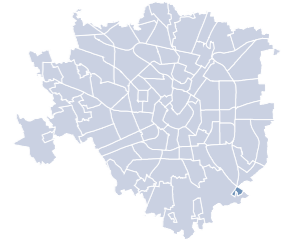
1.215

Popolazione totale (2030)
0,1% del totale di Milano



NIL 34

Chiaravalle



Dati socio-demografici

0,3 km²
Superficie

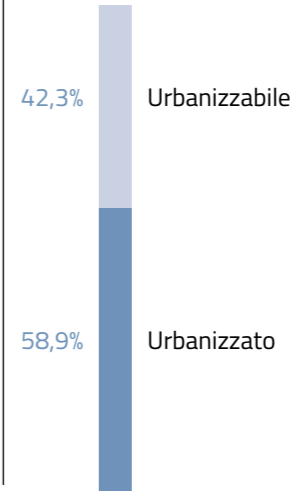
0,2%
della superficie di Milano

3.517 ab/km²
Densità abitativa

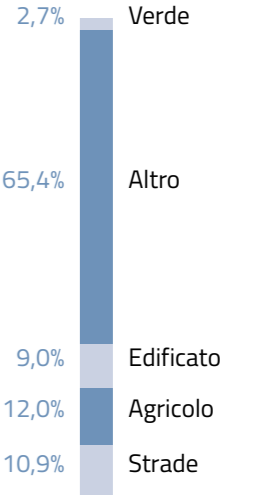
522
Famiglie

13,8%
Popolazione straniera


Componenti del suolo



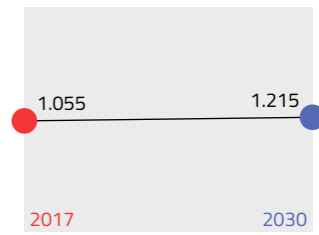
Uso prevalente del suolo nel TUC



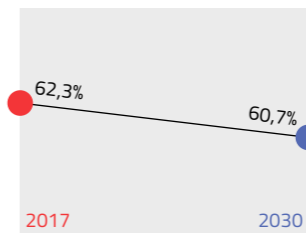
Giovani (da 0 a 18 anni)



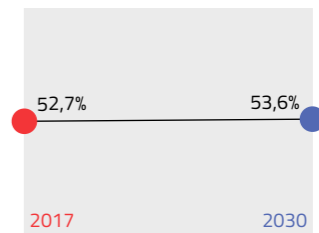
Residenti



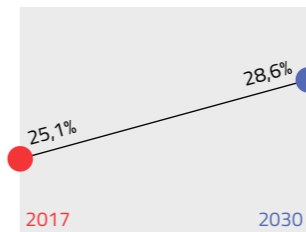
Adulti (da 19 a 64 anni)




Indice di dipendenza strutturale



Anziani (oltre 65 anni)



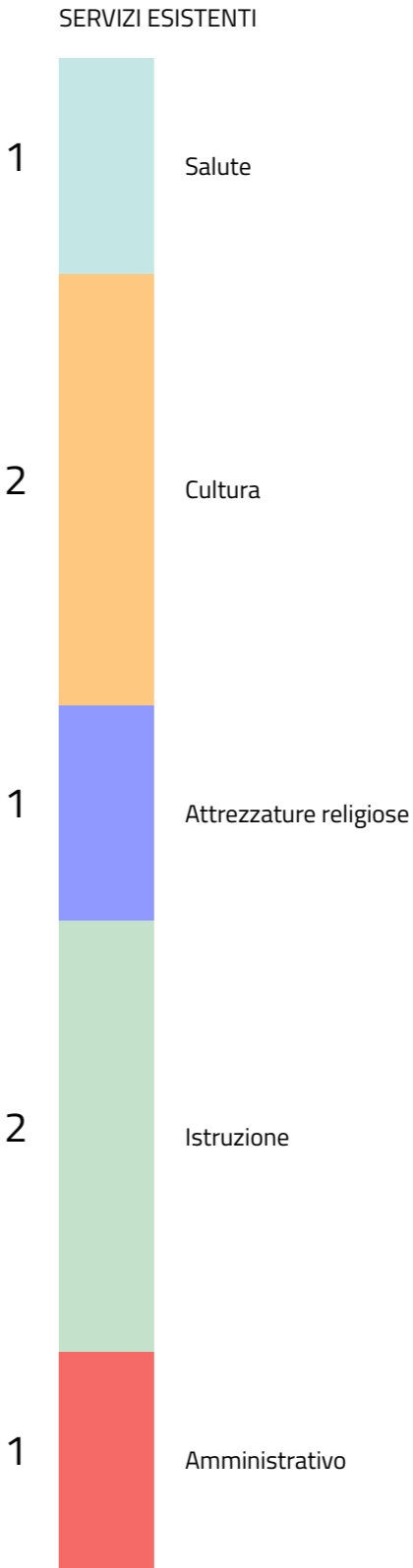
Indice di vecchiaia



NIL 34

Chiaravalle

Dotazione dei servizi esistenti



46.801 m²
Aree a servizi

15,6%
Superficie NIL

43,9 mq/ab
Densità

NIL 34

Chiaravalle

Il sistema del verde e delle acque

VERDE ESISTENTE

8.232 m²
Verde complessivo

37.268 m²
Aree destinate
all'agricoltura

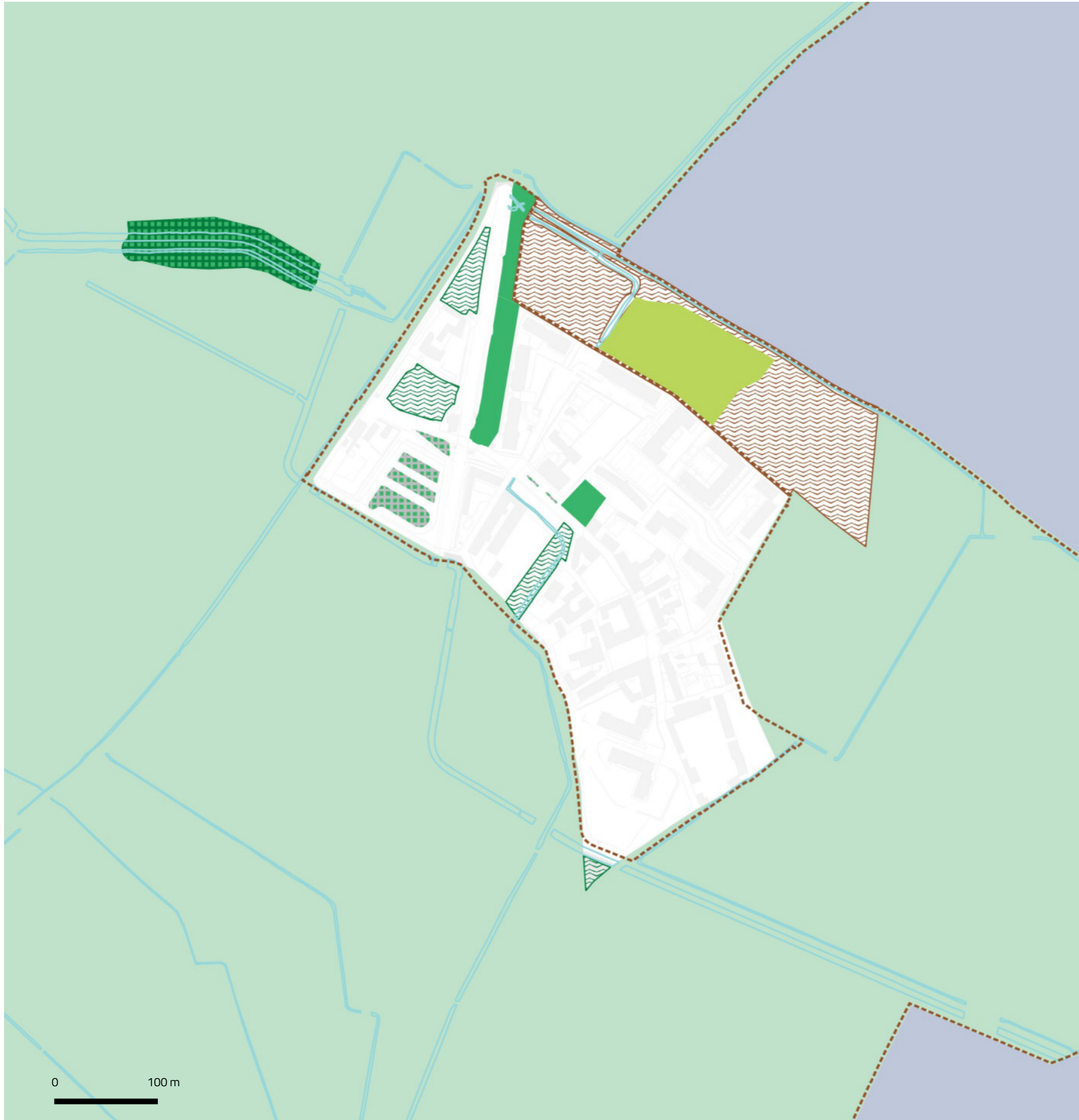
10.767 m²
Giardini condivisi

5.771 m²
Verde urbano

175.187 m²
Superficie soggetta
a Parco Regionale

5.771 m²
Aree permeabili
della rete di mobilità

VERDE PREVISTO



- Verde urbano esistente
- Verde esistente
- Alberi monumentali
- Aree destinate all'agricoltura
- Parco Regionale
- Aree boscate
- Giardini condivisi
- Orti urbani
- Verde di nuova previsione

- Nuovi boschi
- Nuovi parchi urbani
- Piantumazioni previste
- Proposta perimetro PASM
- PLIS Media Valle del Lambro
- Proposta PLIS Martesana
- Parco Argicolo Ticinello
- Tracciato riapertura Navigli
- Reticolo idrico
- Progetto riapertura Navigli

NIL 34

Chiaravalle

Rigenerazione e trasformazione

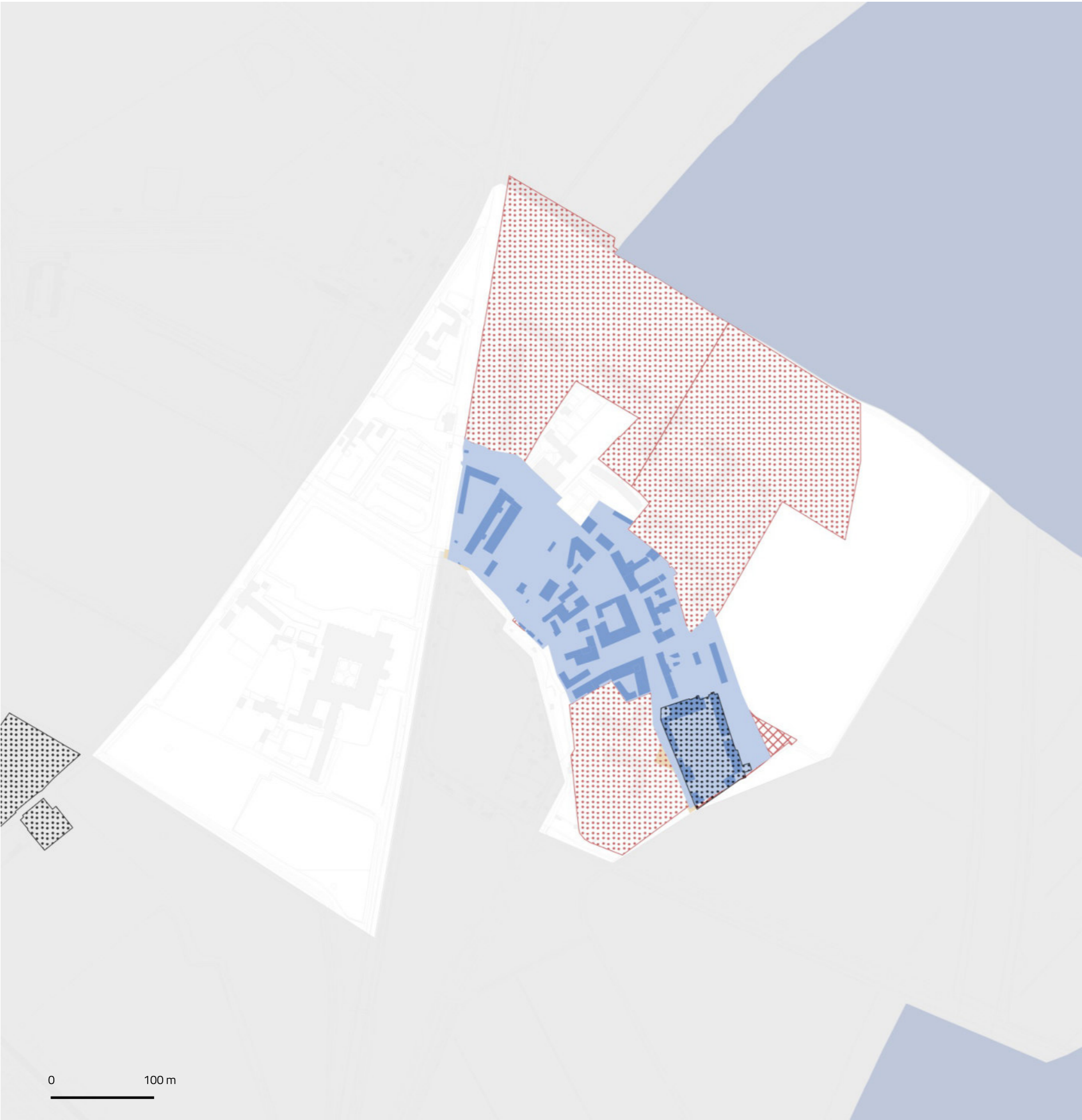
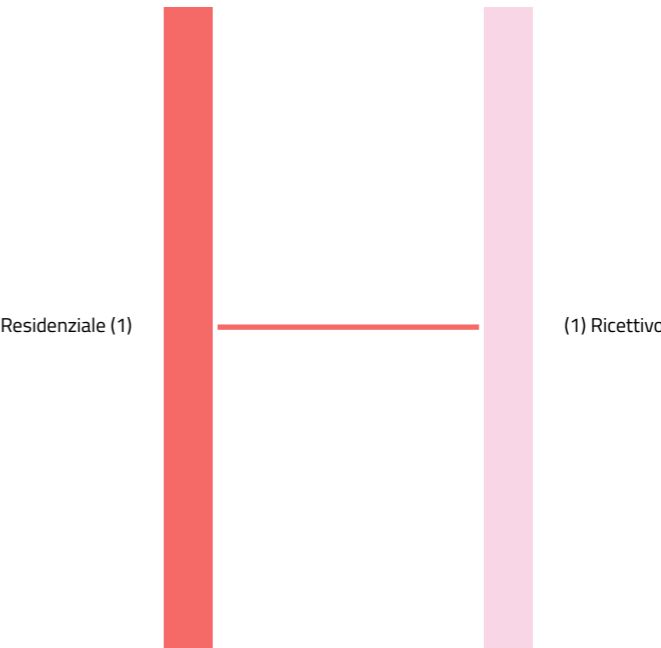
AREE SOTTOPOSTE A NORMA TRANSITORIA – IN ATTUAZIONE

4.730,0 m²

Aree a verde

100,0% – 4.730,0 m² urbano

DESTINAZIONI E CAMBI D'USO



- Piazze

Grandi Funzioni Urbane

Nodi di interscambio

Nuclei Storici Esterni

Rigenerazione Ambientale

ARU

Spazi a vocazione pedonale

Norma Transitoria (attuata)
- Norma Transitoria (Non Attuata)

Patrimonio edilizio dismesso comunale

Patrimonio edilizio dismesso privato

PA

Comunicazione Inizio Lavori Asseverata

Permesso di Costruire Convenzionato

Segnalazione Certificata di Inizio Attività

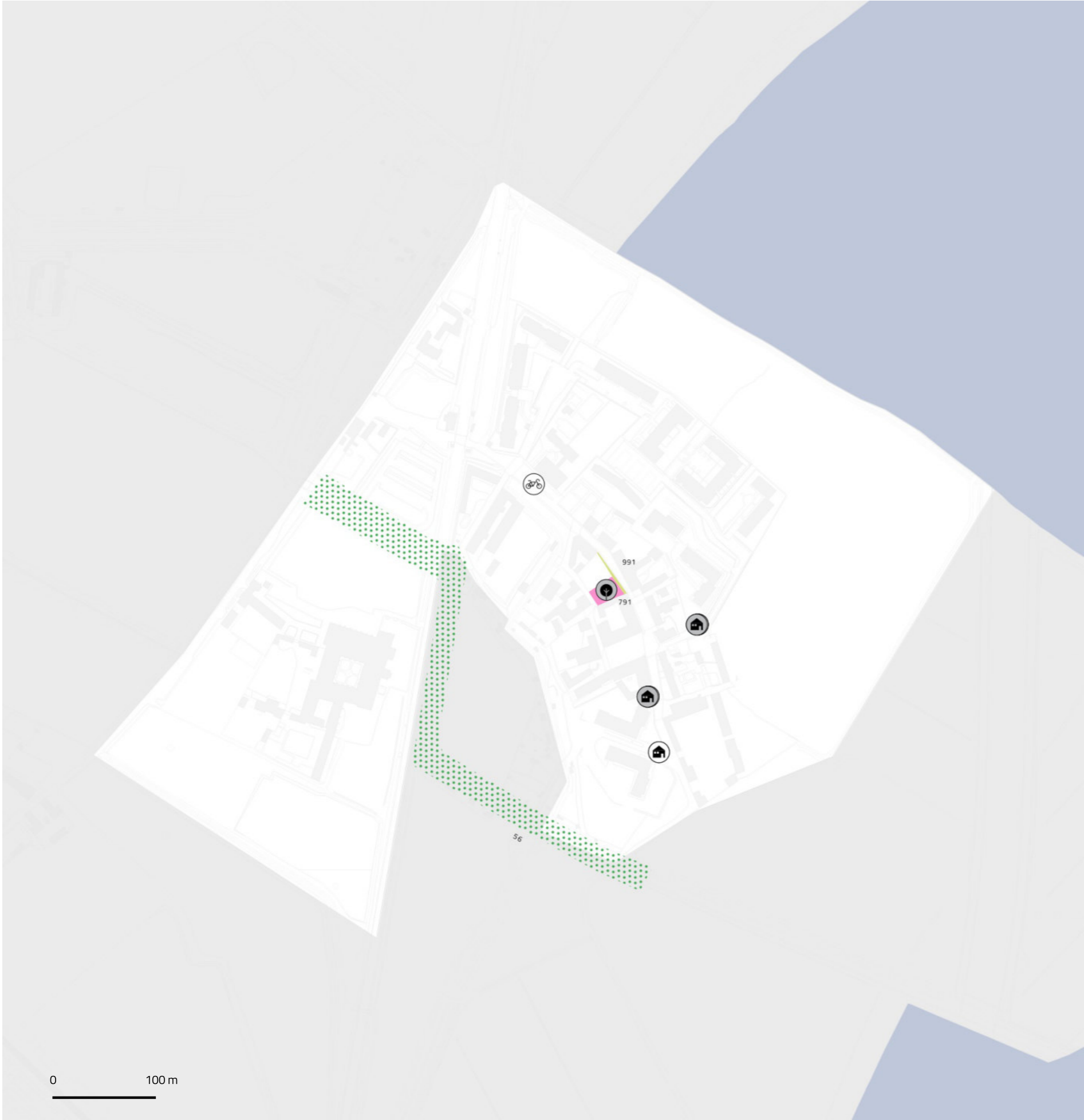
Permesso di costruire

Chiaravalle

Opere pubbliche

3 interventi

ID	Tipologia	Descrizione	Stato
56	Corso d'acqua	MS roggia vettabbia	Manutenzione
791	Piazza	Piazza san bernardo	In corso di attuazione
991	Viabilità	Marciapiede via San bernardo	In corso di attuazione



2 interventi
in corso di attuazione

1 progetto
Manutenzione, recupero,
restauro, riqualificazione,
ristrutturazione

Settore di intervento

- Ambiente
- Edifici pubblici
- Luoghi di culto
- Mobilità
- Piazze
- Istruzione e biblioteche
- Servizi abitativi
- Servizi sociali
- Sport
- Teatri e musei
- Trasporto pubblico
- Viabilità

Stato di attuazione

- Attuato
- In corso
- Programmato

■ Edifici pubblici	■ Teatri e musei	■ Viabilità	■ Scuole e biblioteche	■ Sport	■ Mobilità dolce
■ Luoghi di culto	■ Servizi abitativi	■ Ambiente	■ Servizi Sociali	■ Trasporto pubblico	■ Piazza

NIL 34

Chiaravalle

Mobilità e Accessibilità

	Fermate rete metropolitana	Fermate rete ferroviaria	Rete ciclopedonale
In esercizio	0	0	422 m ²
In progetto (medio termine)	0	0	0 m ²
In programma (lungo termine)	0	0	750 m ²
			0 stazioni Bike sharing

0 m²
Aree pedonali esistenti

0 m²
Zone 30 esistenti

0 m²
Ambiti ad alta accessibilità

0 m²
Aree pedonali previste

0 m²
Zone 30 previste

0,0%
Ambiti ad alta accessibilità in relazione alla superficie del NIL

0 aree
0 m²
Parcheggi pubblici

Rete metropolitana
● In esercizio
● In progetto
● In programma

Rete tramviaria
— In esercizio
— In progetto
— In programma

Aree pedonali
■ Esistenti
■ Previste

Rete ferroviaria
● In esercizio
● In progetto
● In programma

Rete ciclopedonale
— In esercizio
— In progetto
— In programma

Zone 30
■ Esistenti
■ Previste

0 100 m

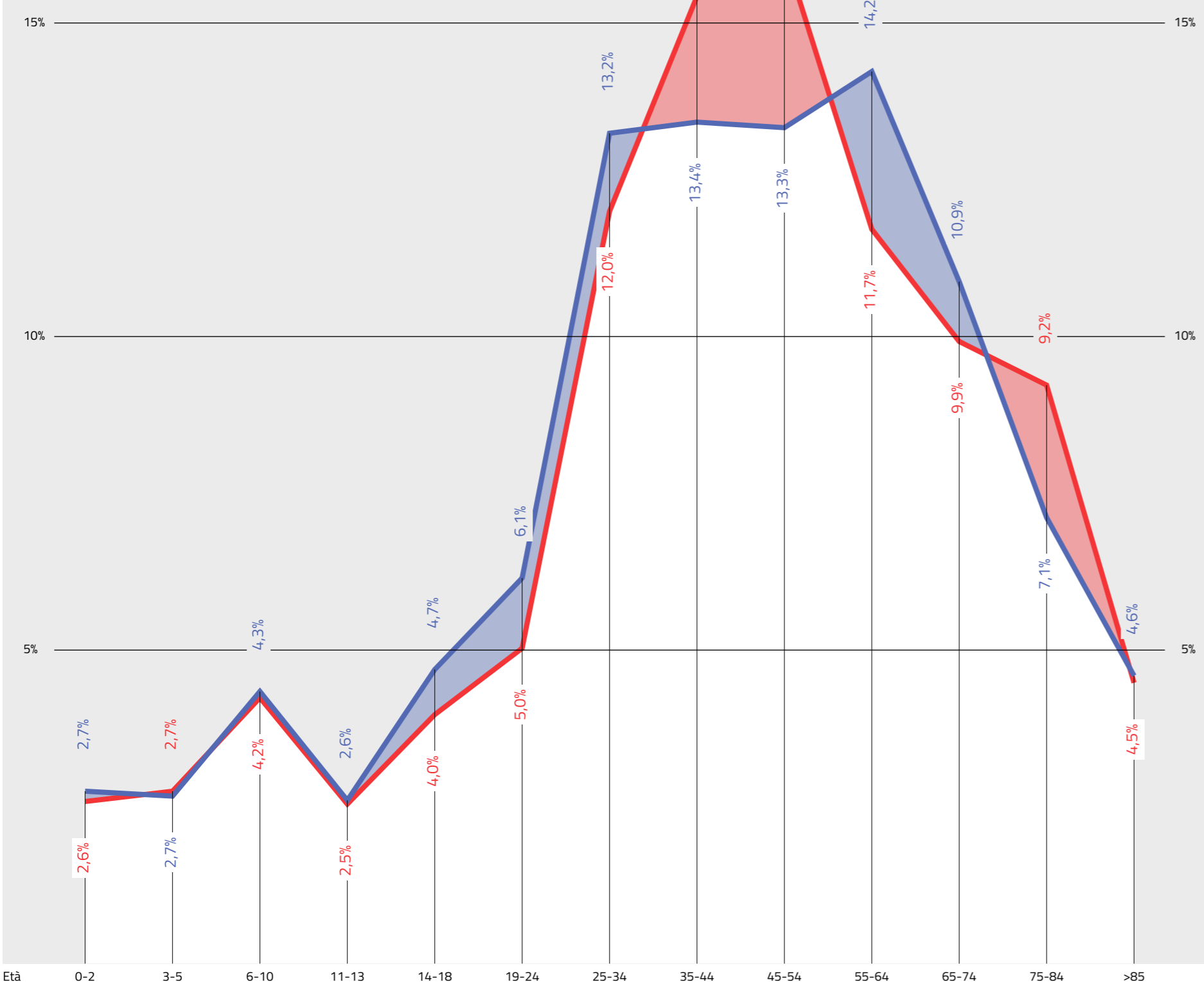
36.085

Popolazione totale (2017)
2,6% del totale di Milano

38.296

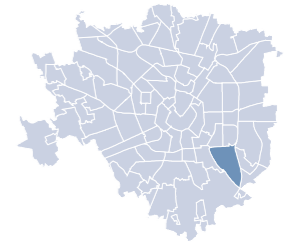
Popolazione totale (2030)
2,6% del totale di Milano

2017
2030



NIL 35

Lodi, Corvetto



Dati socio-demografici

3,6 km²
Superficie

2,0%
della superficie di Milano

10.024 ab/km²
Densità abitativa

18.030
Famiglie

25,8%
Popolazione straniera

Componenti del suolo

28,6% Urbanizzabile

71,4% Urbanizzato

Uso prevalente del suolo nel TUC

1,1% Agricolo

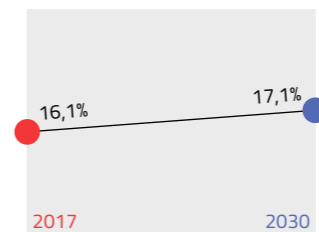
54,3% Altro

4,9% Verde


22,3% Strade

17,5% Edificato

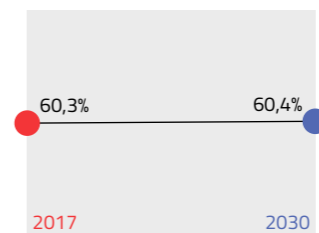
Giovani (da 0 a 18 anni)



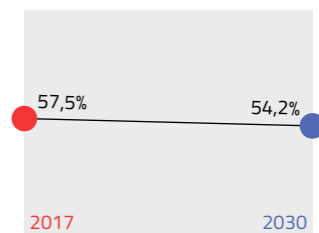
Residenti



Adulti (da 19 a 64 anni)

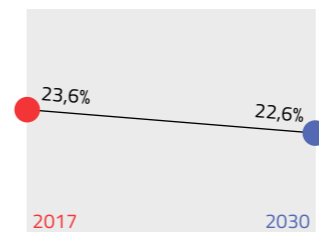


Indice di dipendenza strutturale




Rapporto tra popolazione da 0 a 14 anni e oltre 65 anni / da 15 a 64 anni

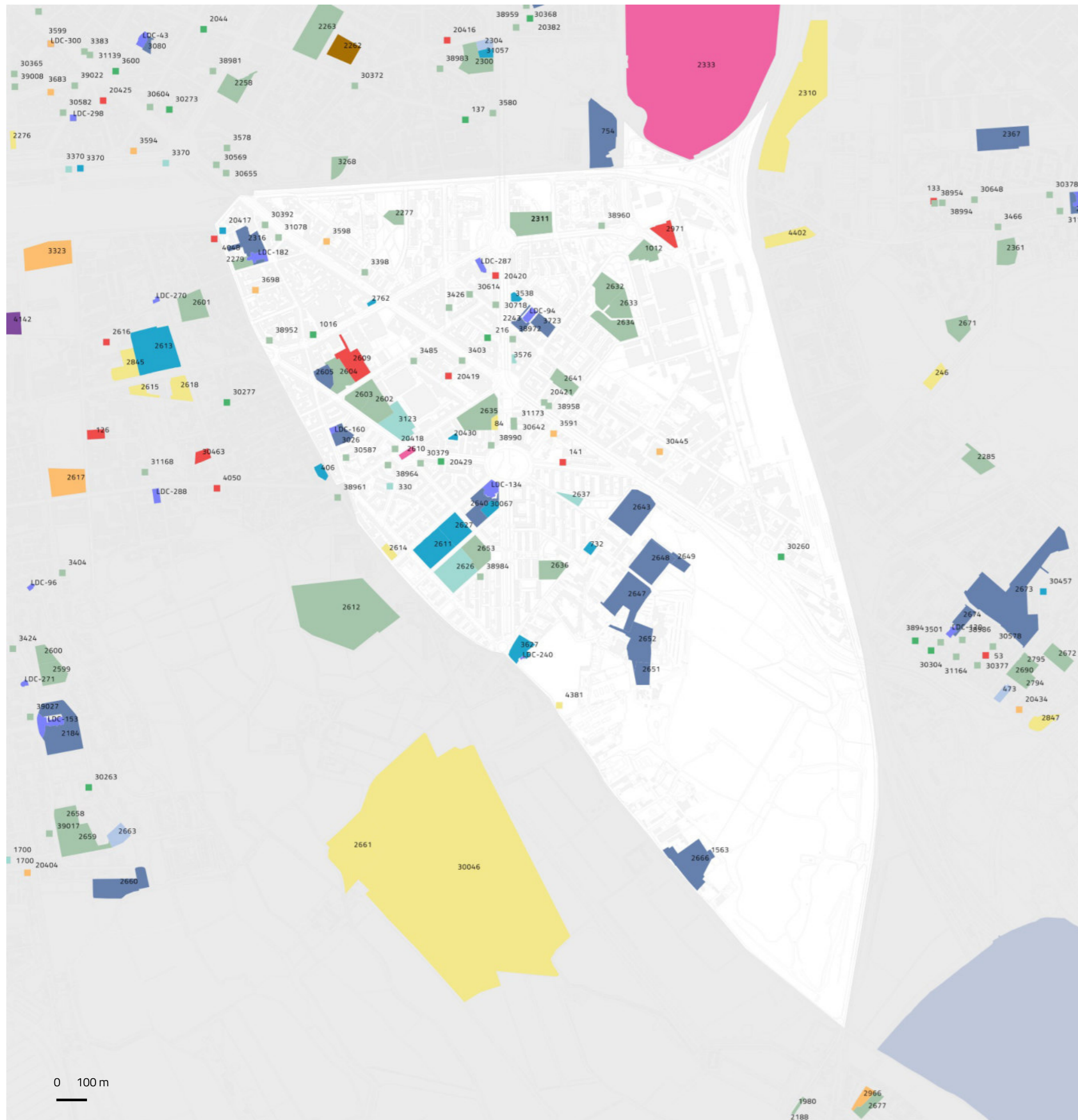
Anziani (oltre 65 anni)



Indice di vecchiaia



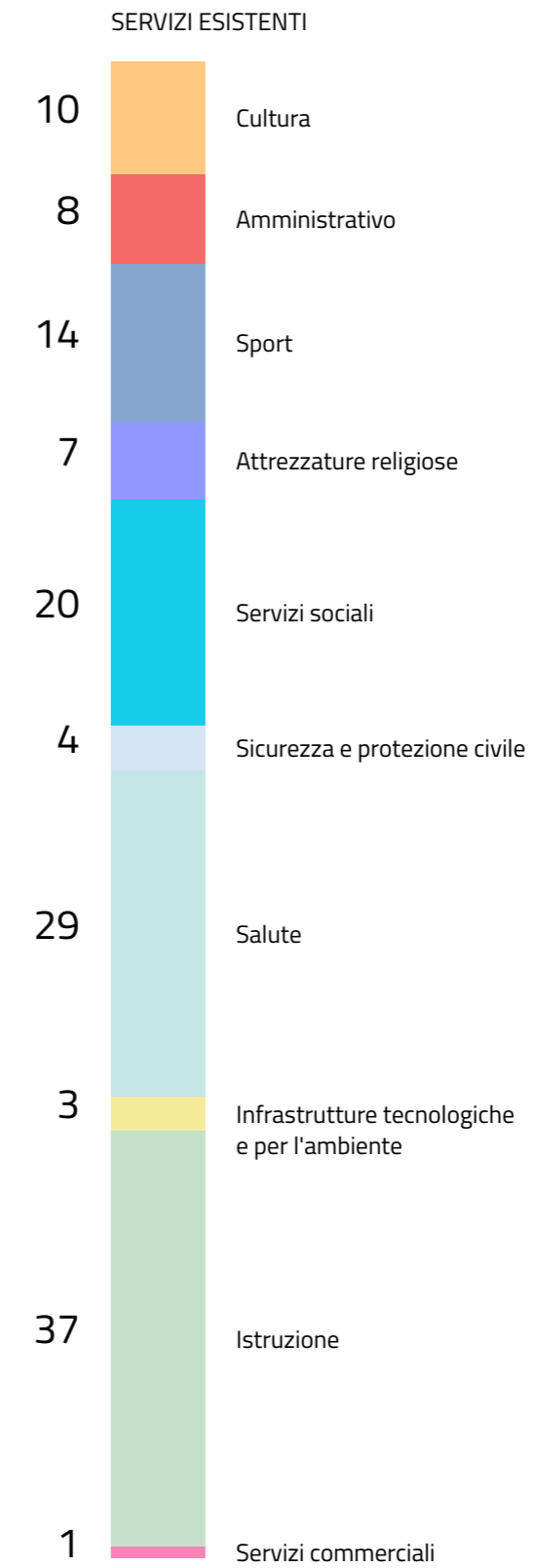
Rapporto tra la popolazione oltre 64 anni / da 0 a 14 anni



NIL 35

Lodi, Corvetto

Dotazione dei servizi esistenti



NIL 35

Lodi, Corvetto

Il sistema del verde e delle acque

VERDE ESISTENTE

177.604 m²

Verde complessivo

40.699 m²

Aree destinate
all'agricoltura

110.515 m²

Aree boscate

136.677 m²

Verde urbano

925.401 m²

Superficie soggetta
a Parco Regionale

431 m²

Orti urbani

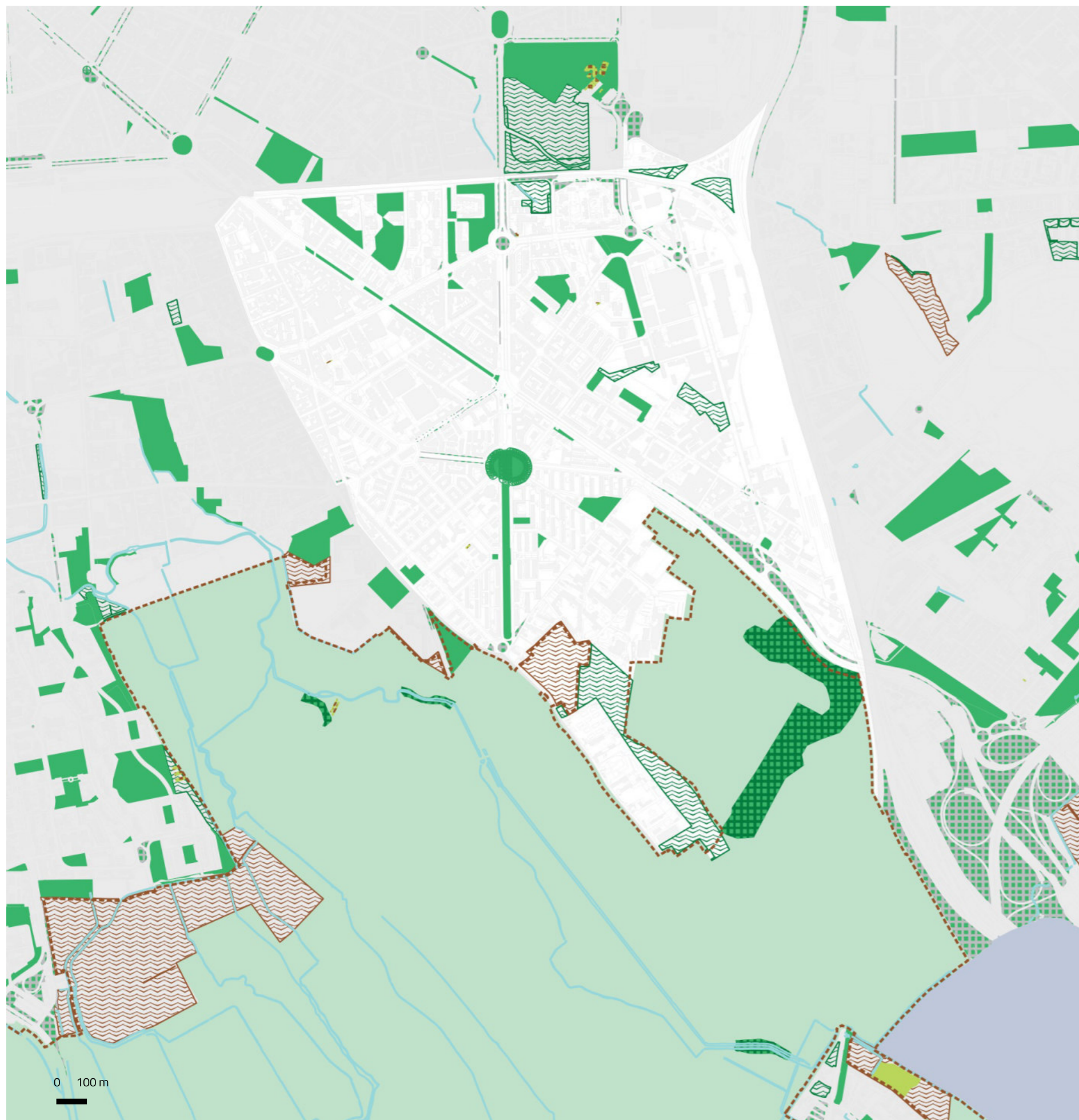
136.677 m²

Aree permeabili
della rete di mobilità

VERDE PREVISTO

110.515 m²

Aree di forestazione

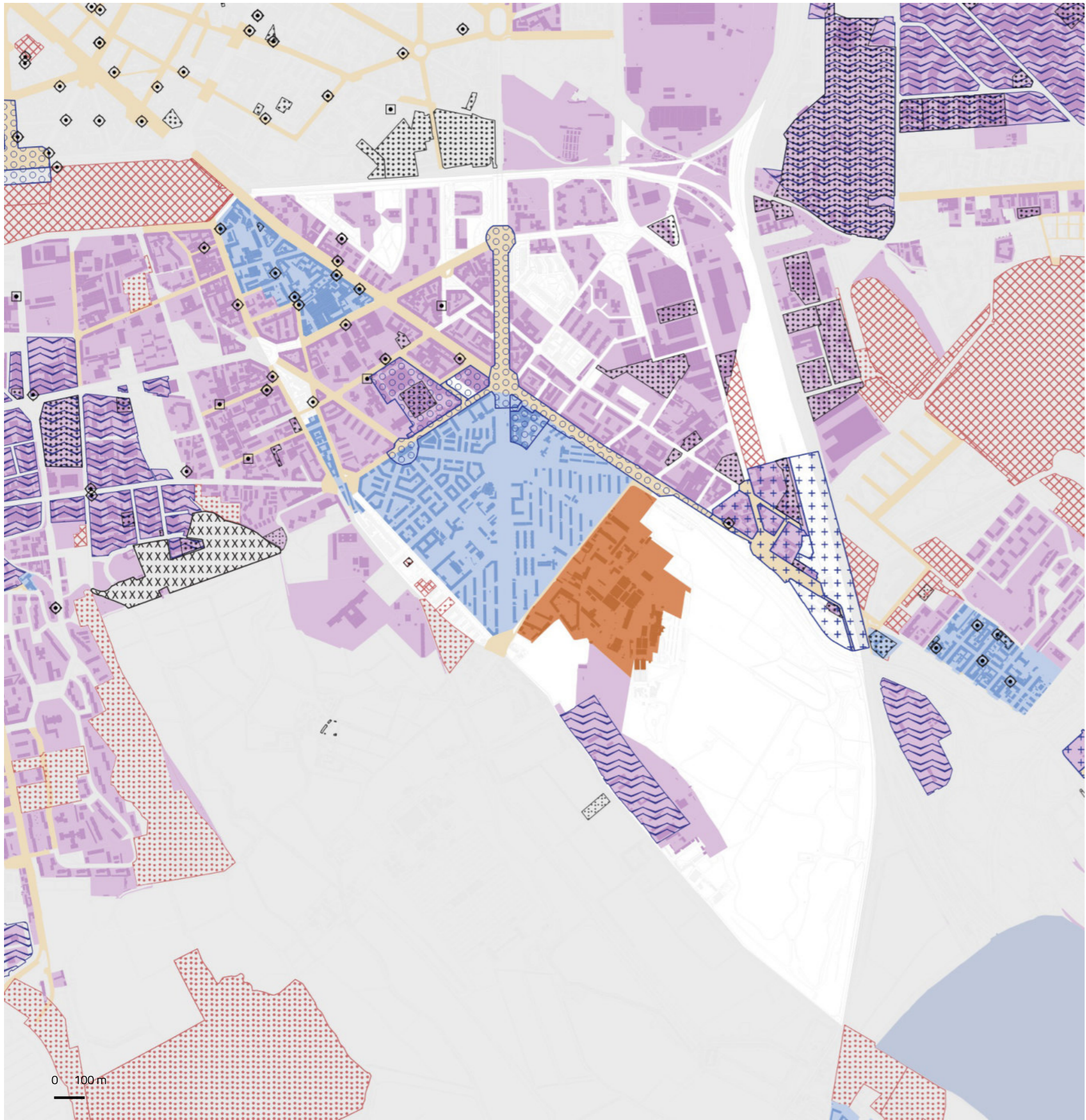


- Verde urbano esistente
- Verde esistente
- Alberi monumentali
- Aree destinate all'agricoltura
- Parco Regionale
- Aree boscate
- Giardini condivisi
- Orti urbani
- Verde di nuova previsione

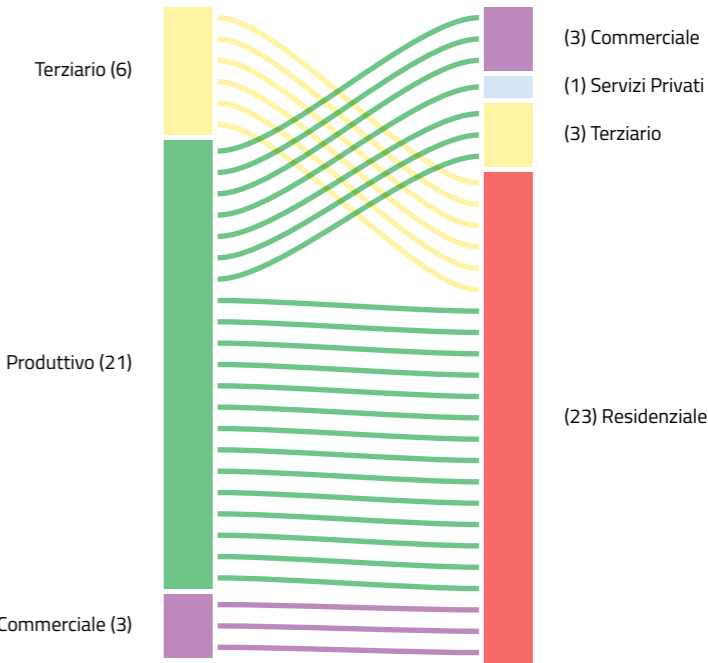
- Nuovi boschi
- Nuovi parchi urbani
- Piantumazioni previste
- Proposta perimetro PASM
- PLIS Media Valle del Lambro
- Proposta PLIS Martesana
- Parco Argicolo Ticinello
- Tracciato riapertura Navigli
- Reticolo idrico
- Progetto riapertura Navigli

Lodi, Corvetto

Rigenerazione e trasformazione



DESTINAZIONI E CAMBI D'USO



- Piazze

Grandi Funzioni Urbane

Nodi di interscambio

Nuclei Storici Esterni

Rigenerazione Ambientale

ARU

Spazi a vocazione pedonale

Norma Transitoria (attuata)
- Norma Transitoria (Non Attuata)

Patrimonio edilizio dismesso comunale

Patrimonio edilizio dismesso privato

PA

Comunicazione Inizio Lavori Asseverata

Permesso di Costruire Convenzionato

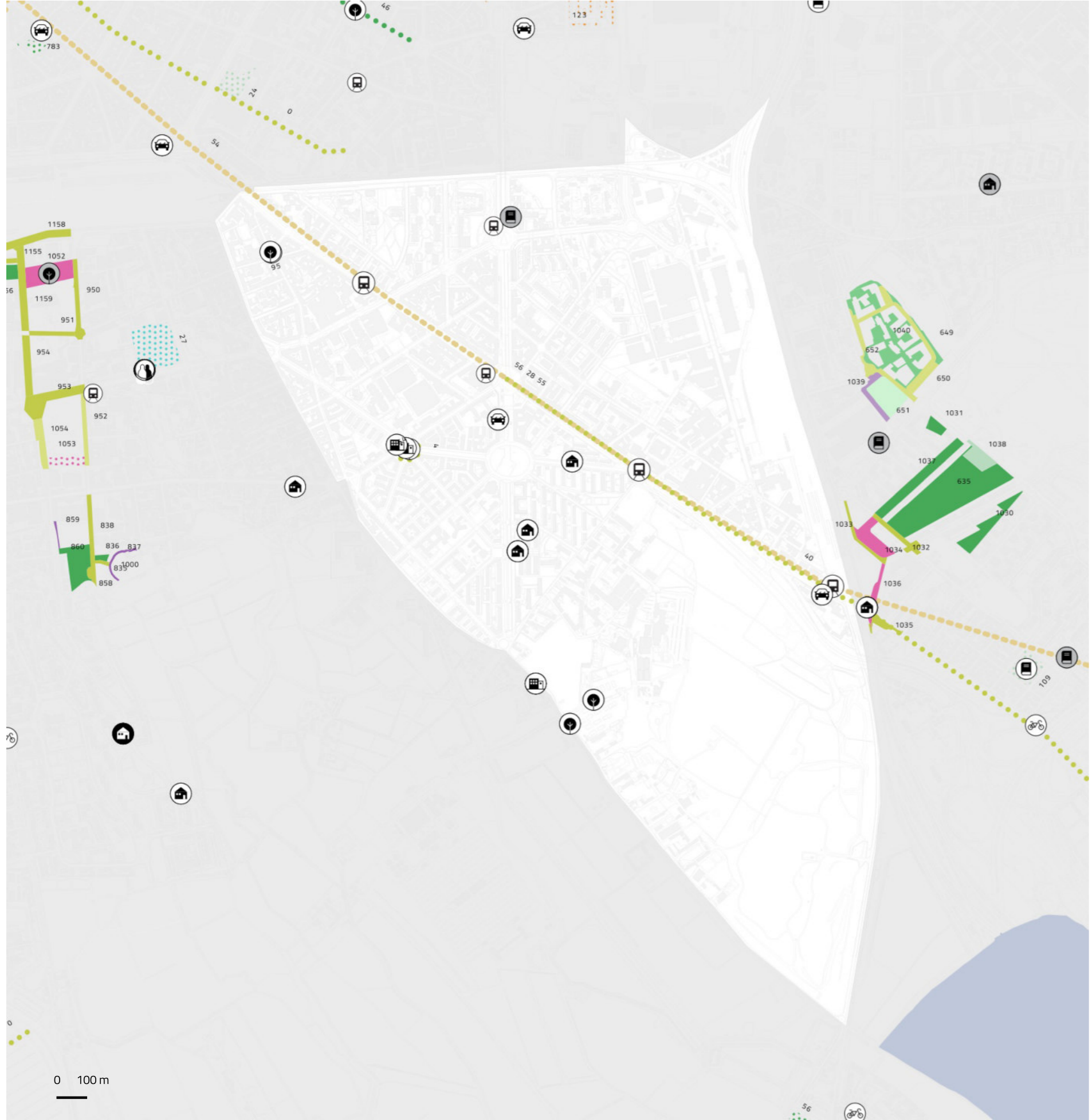
Segnalazione Certificata di Inizio Attività

Permesso di costruire

Opere pubbliche

8 interventi

ID	Tipologia	Descrizione	Stato
4	Viabilità	Contratto di quartiere ii ambito mazzini	Ristrutturazione
28	Trasporto pubblico	Tratta Sondrio - San Donato M3	Manutenzione
40	Mobilità	Pista ciclabile San Donato - Corvetto	Nuova costruzione
54	Trasporto pubblico	Sostituzione sistemi di audiofrequenza aggiornamento	Manutenzione
55	Trasporto pubblico	Sostituzione porte automatiche	Manutenzione
56	Trasporto pubblico	Sostituzione porte automatiche	Manutenzione
64	Edificio pubblico	"Rilascio cpi ""polo ferrara"""	Manutenzione
95	Verde	Interventi di riqualificazione di sistemi urbani	Ristrutturazione



1 progetto
 Completamento,
 nuova costruzione

7 progetti
 Manutenzione, recupero,
 restauro, riqualificazione,
 ristrutturazione

Settore di intervento

- 🌿 Ambiente
- 🏛️ Edifici pubblici
- ⛪ Luoghi di culto
- 🚲 Mobilità
- 🏠 Piazze
- 📖 Istruzione e biblioteche
- 🏠 Servizi abitativi
- 👥 Servizi sociali
- 🏆 Sport
- 🎭 Teatri e musei
- 🚆 Trasporto pubblico
- 🚶 Viabilità

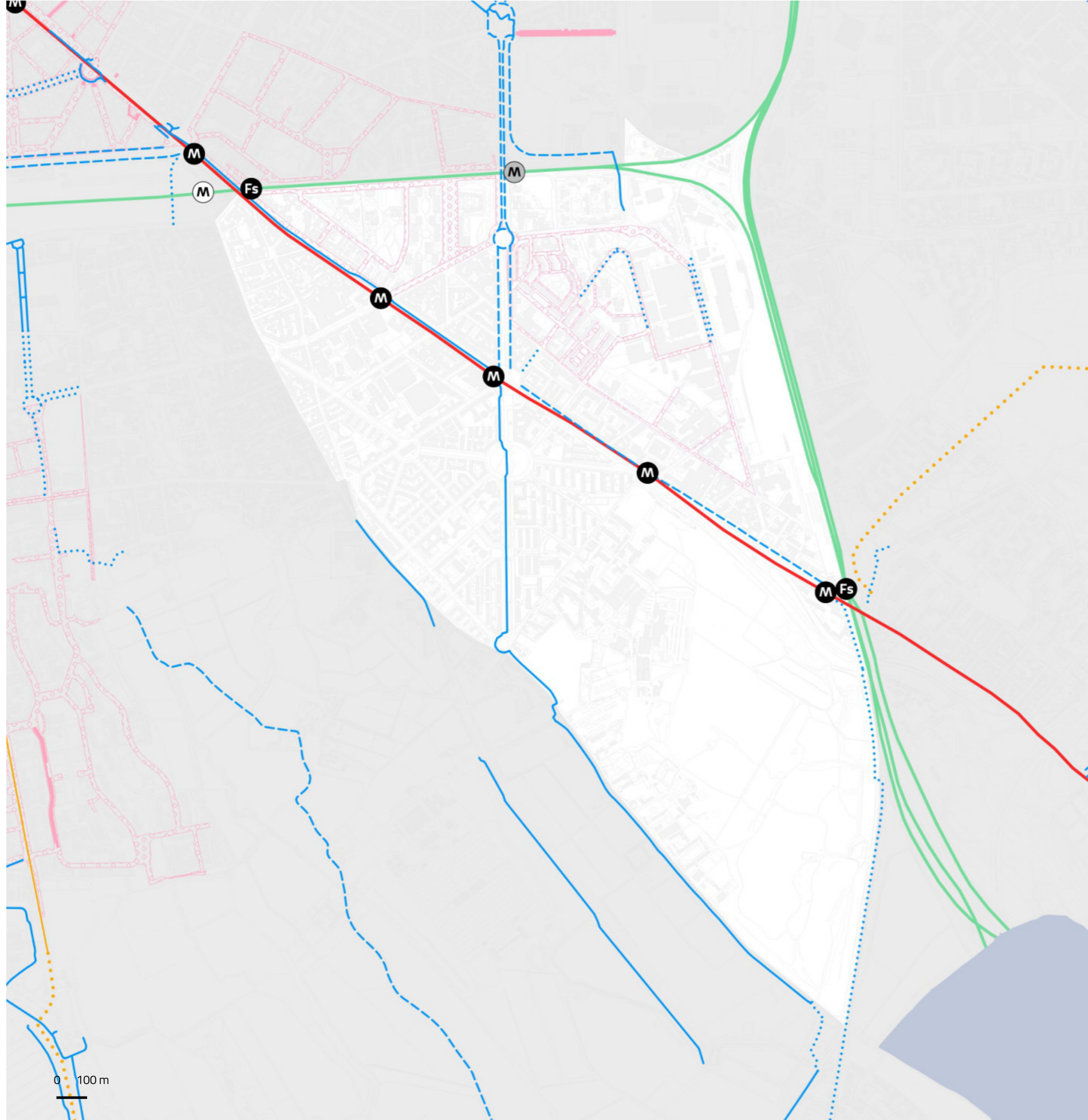
Stato di attuazione

- 🟩 Attuato
- 🟡 In corso
- 🟪 Programmato

- 🏛️ Edifici pubblici
- 🎭 Teatri e musei
- 🌿 Viabilità
- 📖 Scuole e biblioteche
- 🏆 Sport
- 🏠 Mobilità dolce
- ⛪ Luoghi di culto
- 🏠 Servizi abitativi
- 🌿 Ambiente
- 👥 Servizi Sociali
- 🚆 Trasporto pubblico
- 🏠 Piazza

Lodi, Corvetto

Mobilità e Accessibilità



	Fermate rete metropolitana	Fermate rete ferroviaria	Rete ciclopedonale
In esercizio	4	1	2.480 m ²
In progetto (medio termine)	0	1	2.672 m ²
In programma (lungo termine)	0	0	2.275 m ²

0 stazioni
Bike sharing

0 m² Aree pedonali esistenti 0 m² Zone 30 esistenti 1.843.315 m² Ambiti ad alta accessibilità

0 m² Aree pedonali previste 143.295 m² Zone 30 previste 50,6% Ambiti ad alta accessibilità in relazione alla superficie del NIL

4 aree
2.387,5 m²
Parcheggi pubblici

Rete metropolitana

- In esercizio (M)
- In progetto (M)
- In programma (M)

Rete tramviaria

- In esercizio (—)
- In progetto (---)
- In programma (····)

Rete ferroviaria

- In esercizio (Fs)
- In progetto (Fs)
- In programma (Fs)

Rete ciclopedonale

- In esercizio (—)
- In progetto (---)
- In programma (····)

Aree pedonali

- Esistenti (■)
- Previste (□)

Zone 30

- Esistenti (■)
- Previste (□)

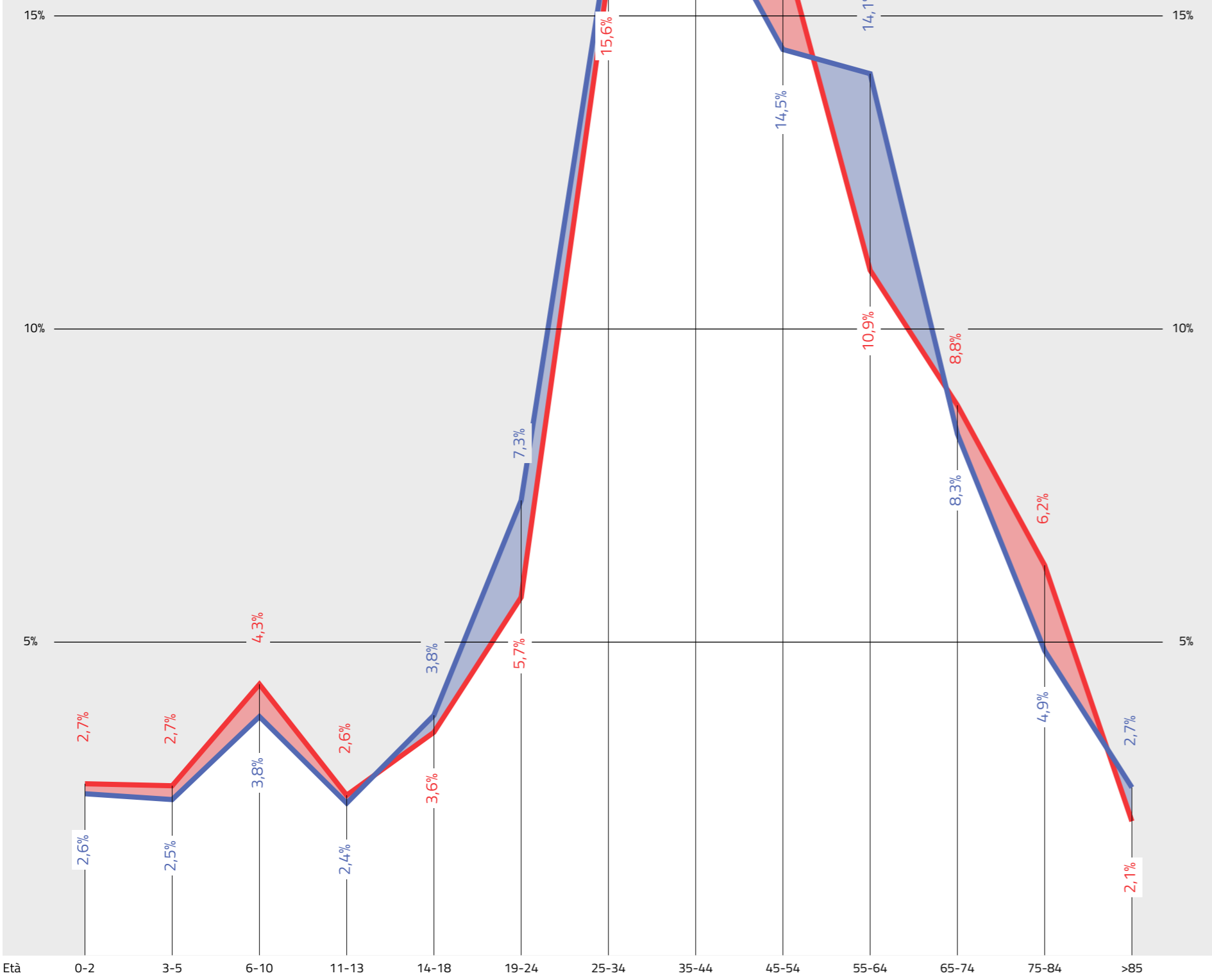
12.525

Popolazione totale (2017)
0,9% del totale di Milano

13.959

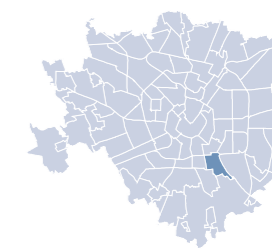
Popolazione totale (2030)
0,9% del totale di Milano

2017
2030



NIL 36

Scalo Romana



Dati socio-demografici

1,7 km²
Superficie

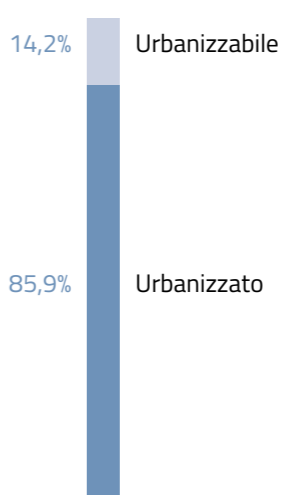
1,0%
della superficie di Milano

7.368 ab/km²
Densità abitativa

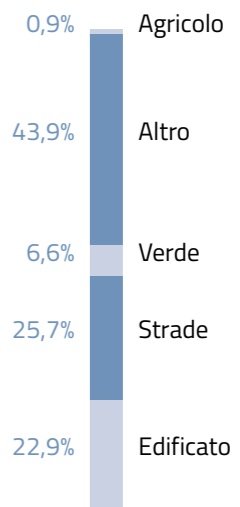
6.097
Famiglie

34,9%
Popolazione straniera


Componenti del suolo




Uso prevalente del suolo nel TUC



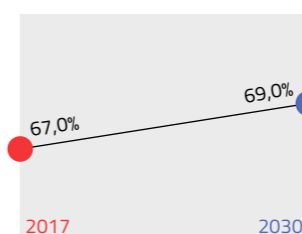
Giovani (da 0 a 18 anni)




Residenti



Adulti (da 19 a 64 anni)

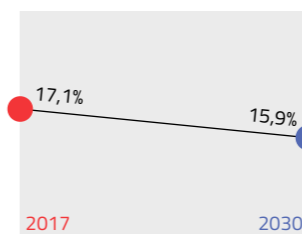


Indice di dipendenza strutturale




Rapporto tra popolazione da 0 a 14 anni e oltre 65 anni / da 15 a 64 anni

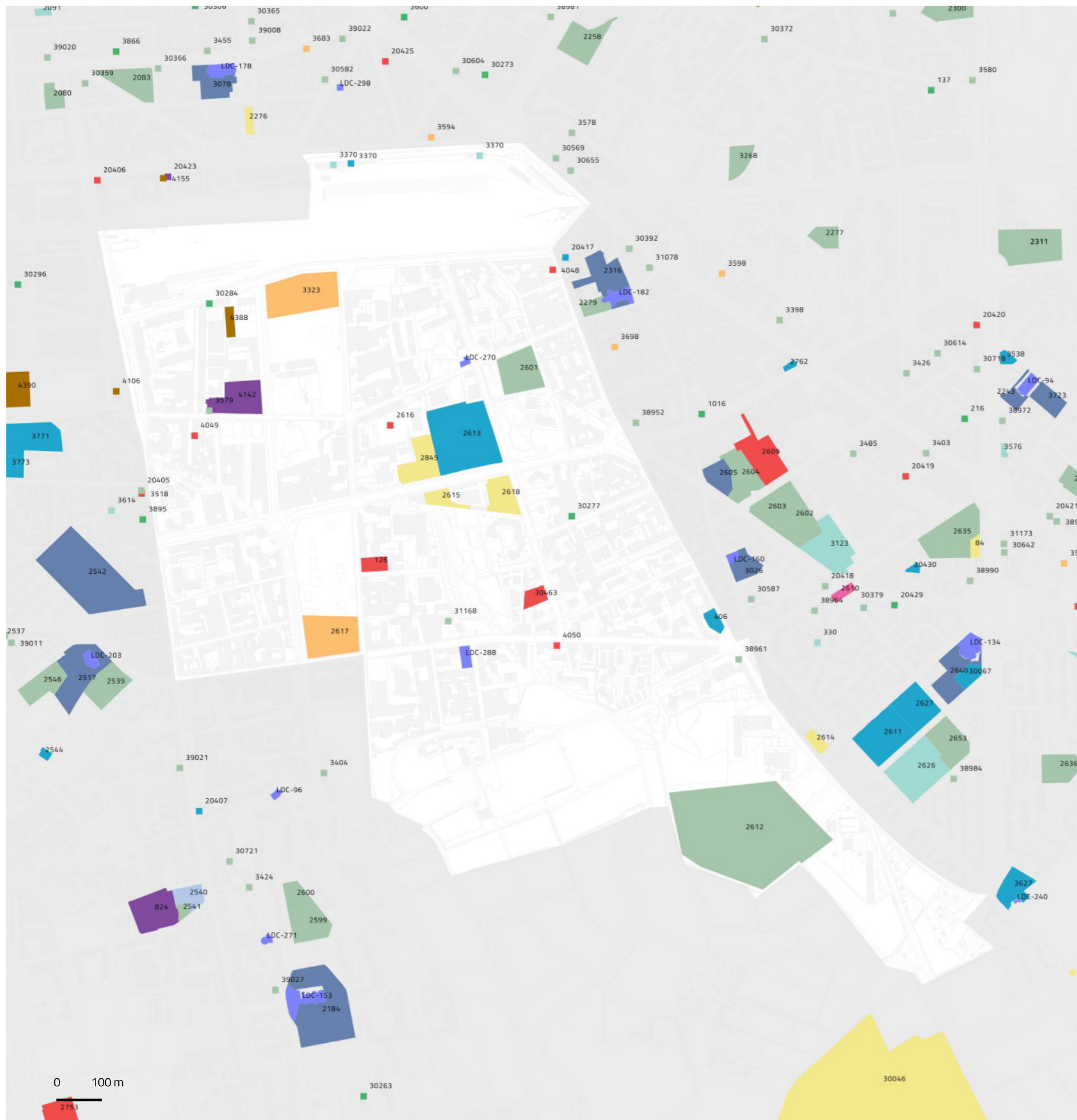
Anziani (oltre 65 anni)



Indice di vecchiaia



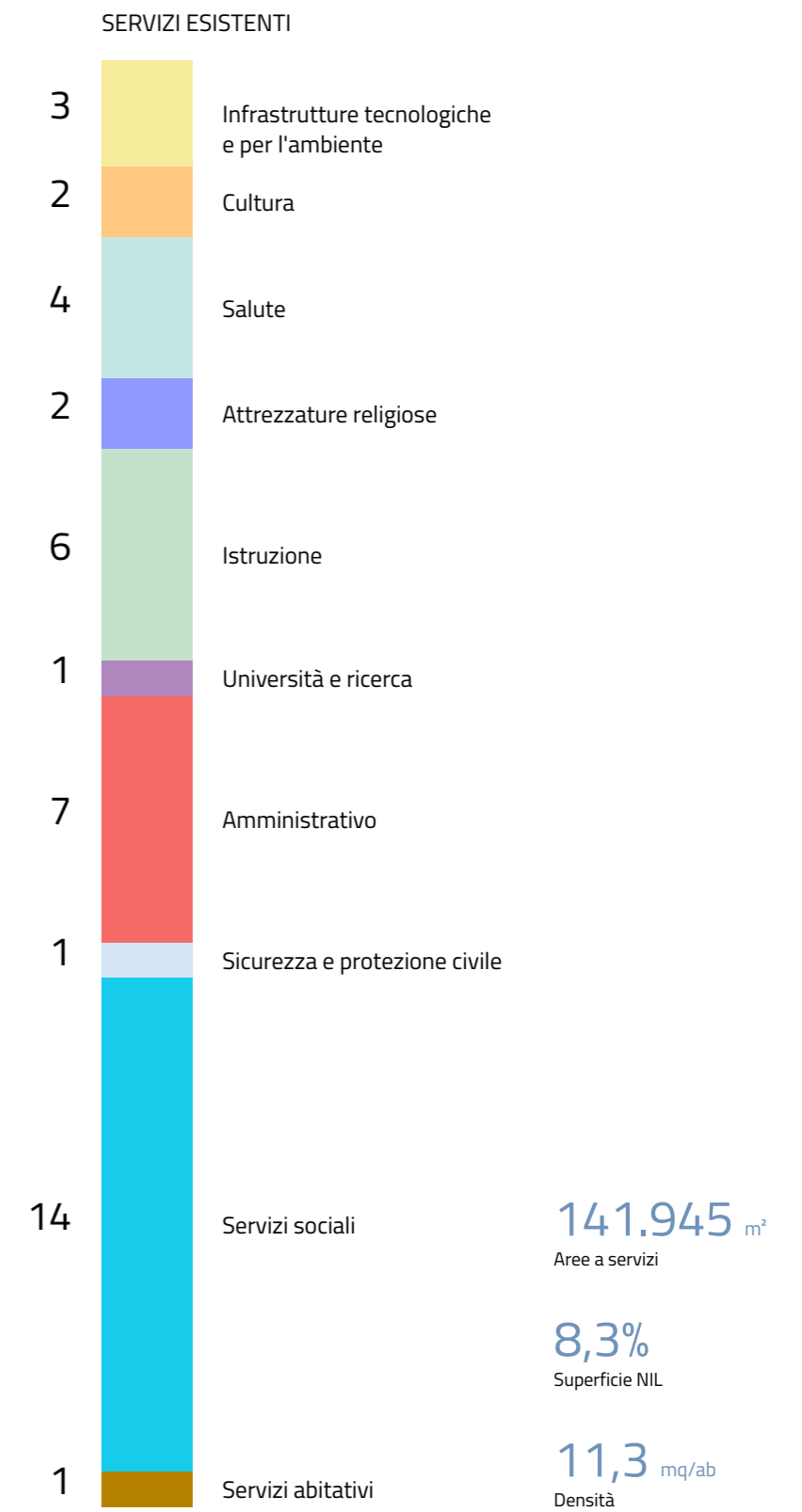
Rapporto tra la popolazione oltre 64 anni / da 0 a 14 anni



NIL 36

Scalo Romana

Dotazione dei servizi esistenti



NIL 36

Scalo Romana

Il sistema del verde e delle acque

VERDE ESISTENTE

114.513 m²

Verde complessivo

15.894 m²

Aree destinate
all'agricoltura

1.697 m²

Aree boscate

107.580 m²

Verde urbano

200.167 m²

Superficie soggetta
a Parco Regionale

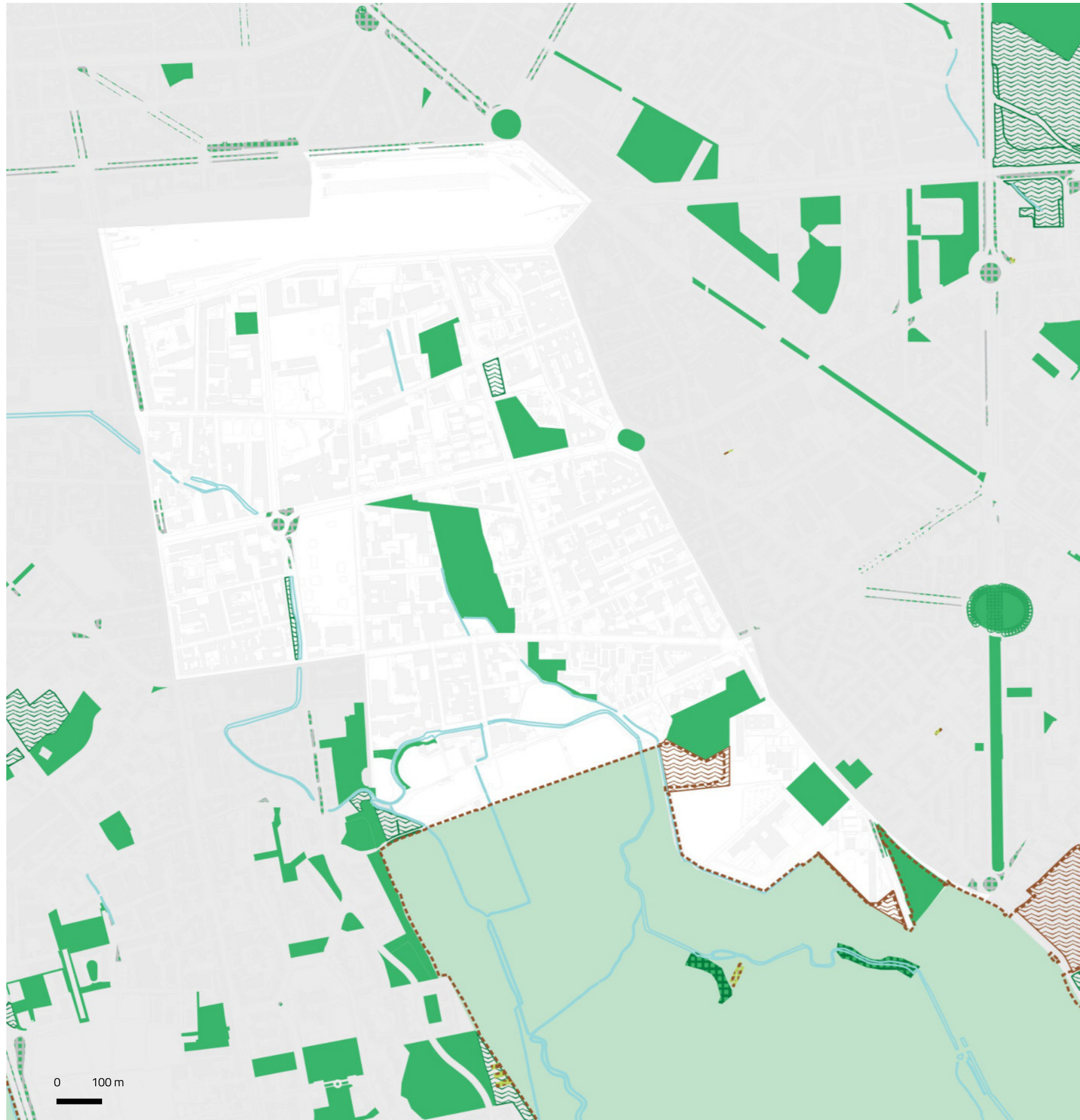
107.580 m²

Aree permeabili
della rete di mobilità

VERDE PREVISTO

1.697 m²

Aree di forestazione



- Verde urbano esistente
- Verde esistente
- Alberi monumentali
- Aree destinate all'agricoltura
- Parco Regionale
- Aree boscate
- Giardini condivisi
- Orti urbani
- Verde di nuova previsione
- Nuovi boschi
- Nuovi parchi urbani
- Piantumazioni previste
- Proposta perimetro PASM
- PLIS Media Valle del Lambro
- Proposta PLIS Martesana
- Parco Argicolo Ticinello
- Tracciato riapertura Navigli
- Reticolo idrico
- Progetto riapertura Navigli

NIL 36

Scalo Romana

Rigenerazione e trasformazione

AREE SOTTOPOSTE A NORMA TRANSITORIA – IN ATTUAZIONE

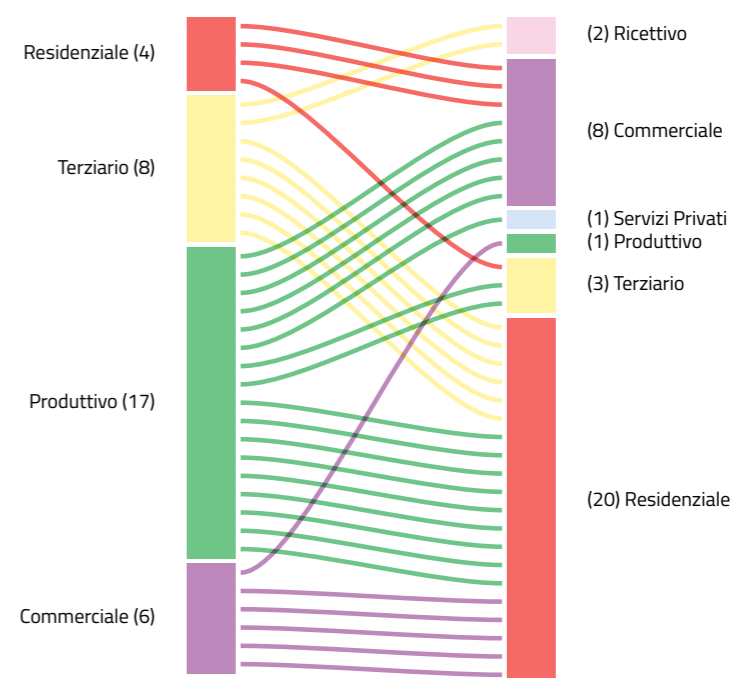
30.211,0 m²

Aree a verde

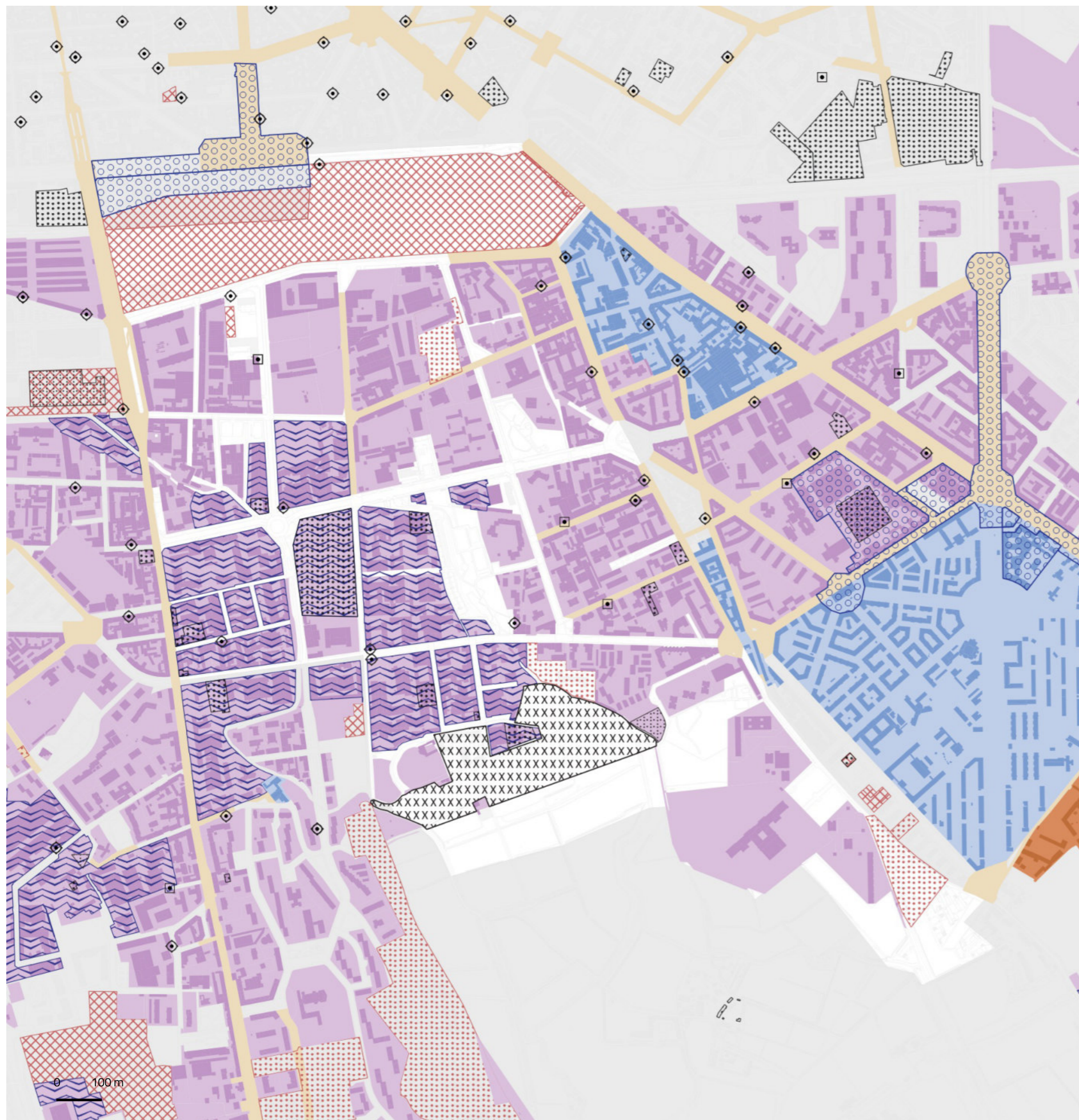
0,6% – 189,1 m² ambientale

99,4% – 30.022,9 m² urbano

DESTINAZIONI E CAMBI D'USO



- Piazze
- Grandi Funzioni Urbane
- Nodi di interscambio
- Nuclei Storici Esterni
- Rigenerazione Ambientale
- ARU
- Spazi a vocazione pedonale
- Norma Transitoria (Non Attuata)
- Patrimonio edilizio dismesso comunale
- Patrimonio edilizio dismesso privato
- PA
- Comunicazione Inizio Lavori Asseverata
- Permesso di Costruire Convenzionato
- Segnalazione Certificata di Inizio Attività
- Permesso di costruire



Scalo Romana

Opere pubbliche

19 interventi

ID	Tipologia	Descrizione	Stato
27	Struttura sociale	Casa dell'accoglienza ortles	Manutenzione
36	Mobilità	Percorso ciclo-pedonale tra via Lorenzin e via Ripamonti	Nuova costruzione
952	Viabilità	Riqualificazione via Gagano	In corso di attuazione
1053	Piazza	Piazza delle arti (orobia)	Programmato
1054	Viabilità	Riqualificazione viale ortles	In corso di attuazione
Opere attuate:		835, 836, 837, 838, 950, 951, 953, 954, 1000, 1052, 1155, 1156, 1158, 1159	



14 interventi
attuati

1 progetto
Completamento,
nuova costruzione

2 interventi
in corso di attuazione

1 progetto
Manutenzione, recupero,
restauro, riqualificazione,
ristrutturazione

1 interventi
programmati

Settore di intervento

- Ambiente
- Edifici pubblici
- Luoghi di culto
- Mobilità
- Piazze
- Istruzione e biblioteche

- Servizi abitativi
- Servizi sociali
- Sport
- Teatri e musei
- Trasporto pubblico
- Viabilità

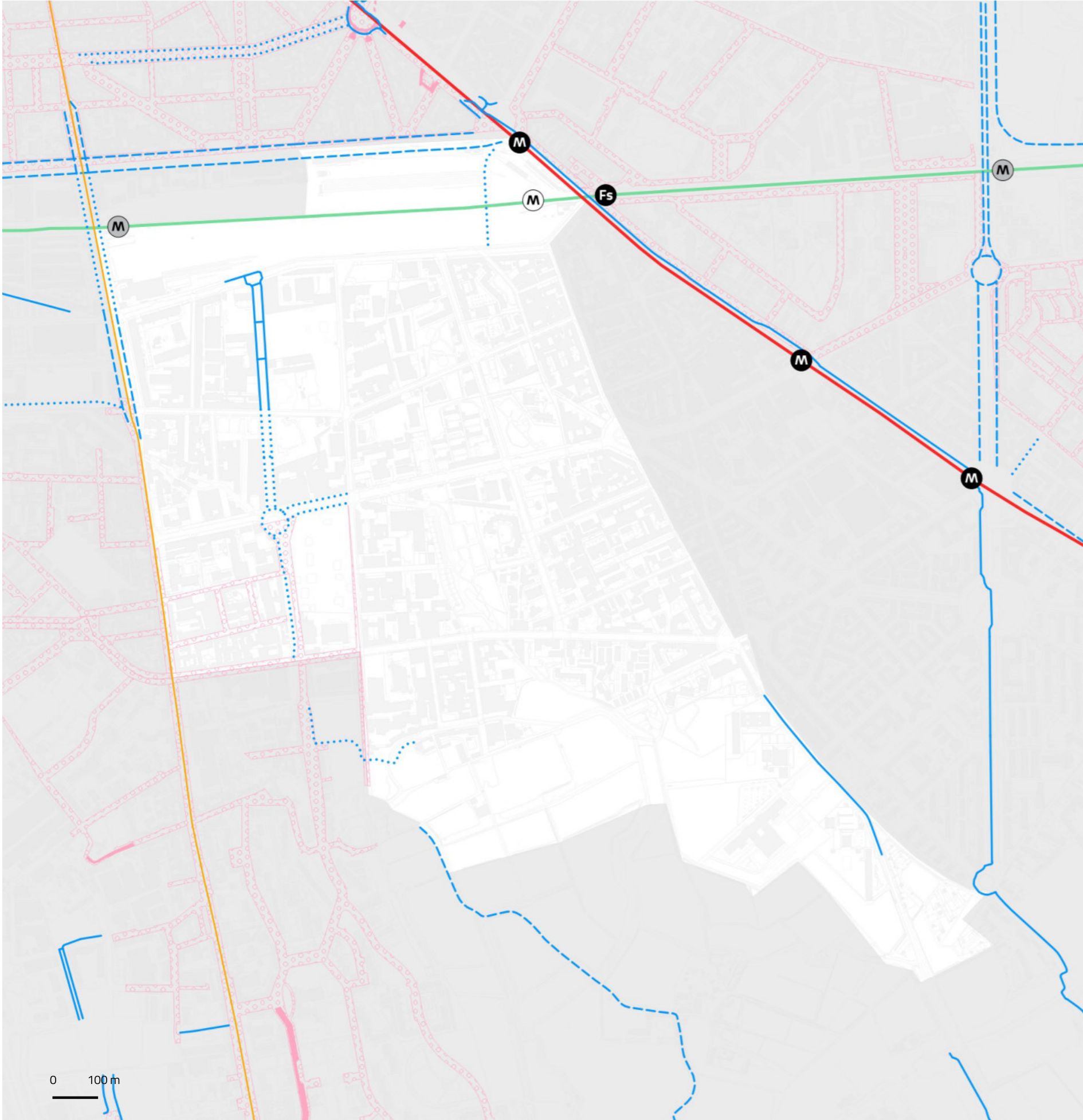
Stato di attuazione

- Attuato
- In corso
- Programmato

● Edifici pubblici	● Teatri e musei	● Viabilità	● Scuole e biblioteche	● Sport	● Mobilità dolce
● Luoghi di culto	● Servizi abitativi	● Ambiente	● Servizi Sociali	● Trasporto pubblico	● Piazza

Scalo Romana

Mobilità e Accessibilità



	Fermate rete metropolitana	Fermate rete ferroviaria	Rete ciclopedonale
In esercizio	1	0	1.242 m ²
In progetto (medio termine)	0	1	866 m ²
In programma (lungo termine)	0	1	1.802 m ²

0 stazioni
Bike sharing

0 m ² Aree pedonali esistenti	0 m ² Zone 30 esistenti	562.057 m ² Ambiti ad alta accessibilità
0 m ² Aree pedonali previste	25.429 m ² Zone 30 previste	32,3% Ambiti ad alta accessibilità in relazione alla superficie del NIL
2 aree 1.875 m ² Parcheggi pubblici		

Rete metropolitana

- In esercizio
- In progetto
- In programma

Rete ferroviaria

- In esercizio
- In progetto
- In programma

Rete tramviaria

- In esercizio
- In progetto
- In programma

Rete ciclopedonale

- In esercizio
- In progetto
- In programma

Aree pedonali

- Esistenti
- Previste

Zone 30

- Esistenti
- Previste

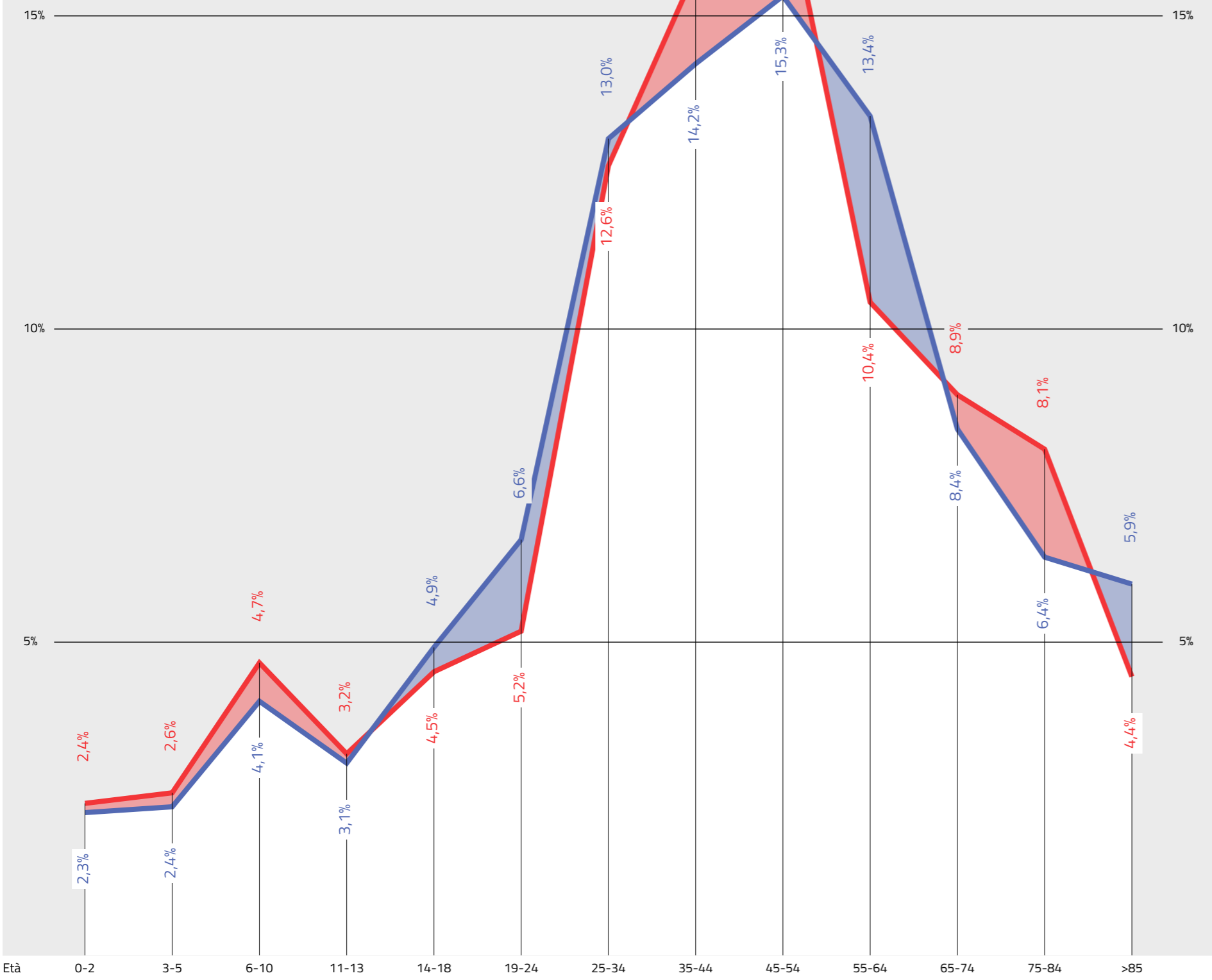
7.710

Popolazione totale (2017)
0,6% del totale di Milano

8.605

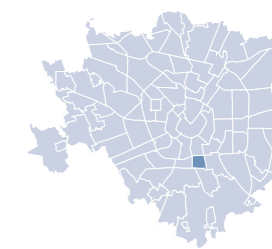
Popolazione totale (2030)
0,6% del totale di Milano

2017
2030



NIL 37

Morivione



Dati socio-demografici

0,8 km²
Superficie

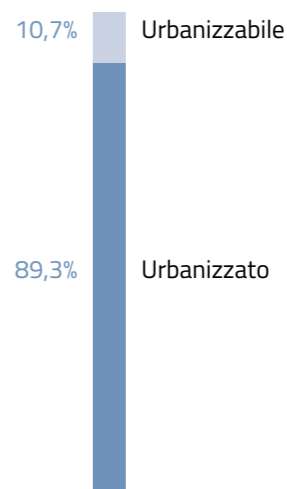
0,5%
della superficie di Milano

9.638 ab/km²
Densità abitativa

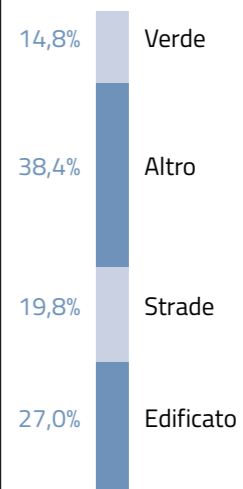
3.565
Famiglie

16,6%
Popolazione straniera

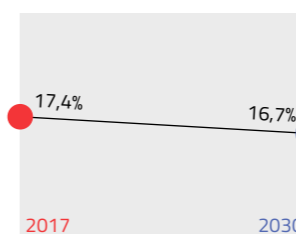
Componenti del suolo




Uso prevalente del suolo nel TUC



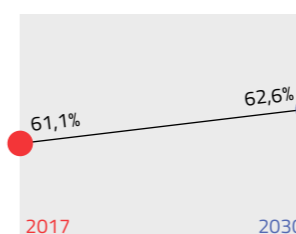
Giovani (da 0 a 18 anni)




Residenti



Adulti (da 19 a 64 anni)




Indice di dipendenza strutturale




Rapporto tra popolazione da 0 a 14 anni e oltre 65 anni / da 15 a 64 anni

Anziani (oltre 65 anni)



Indice di vecchiaia

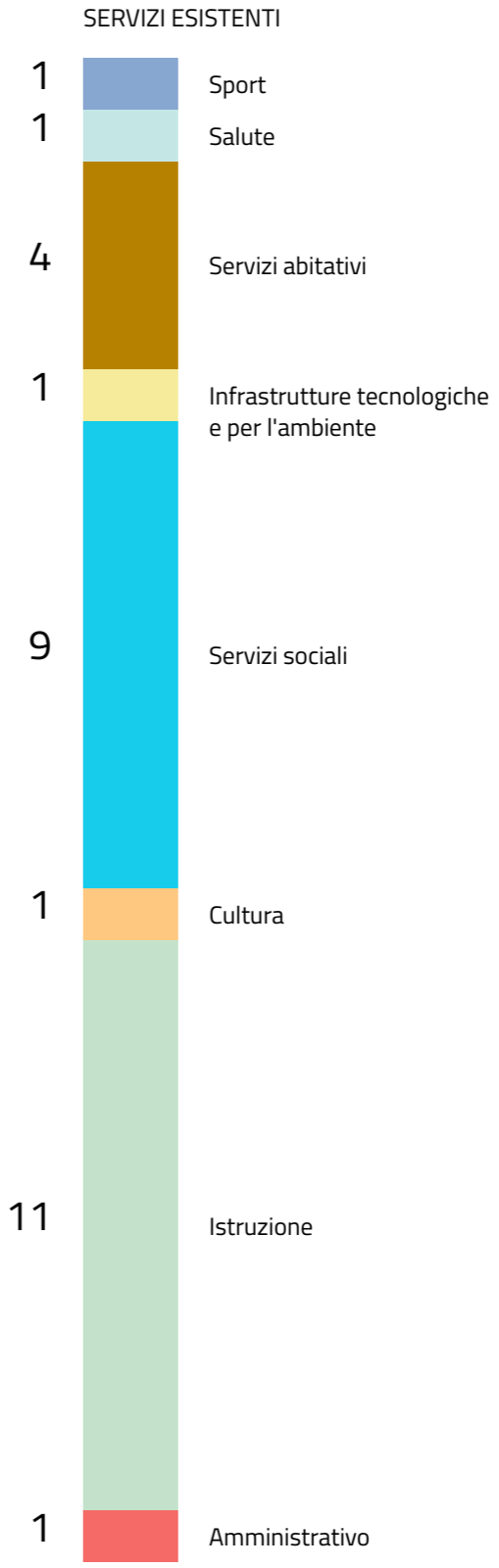


Rapporto tra la popolazione oltre 64 anni / da 0 a 14 anni

NIL 37

Morivione

Dotazione dei servizi esistenti



102.826 m²
Aree a servizi

12,9%
Superficie NIL

13,2 mq/ab
Densità

NIL 37

Morivione

Il sistema del verde e delle acque

VERDE ESISTENTE

121.236 m²

Verde complessivo

116.506 m²

Verde urbano

116.506 m²

Aree permeabili
della rete di mobilità

VERDE PREVISTO



- | | |
|--------------------------------|------------------------------|
| Verde urbano esistente | Nuovi boschi |
| Verde esistente | Nuovi parchi urbani |
| Alberi monumentali | Piantumazioni previste |
| Aree destinate all'agricoltura | Proposta perimetro PASM |
| Parco Regionale | PLIS Media Valle del Lambro |
| Aree boscate | Proposta PLIS Martesana |
| Giardini condivisi | Parco Argicolo Ticinello |
| Orti urbani | Tracciato riapertura Navigli |
| Verde di nuova previsione | Reticolo idrico |
| | Progetto riapertura Navigli |

NIL 37

Morivione

Rigenerazione e trasformazione

AREE SOTTOPOSTE A NORMA TRANSITORIA – IN ATTUAZIONE

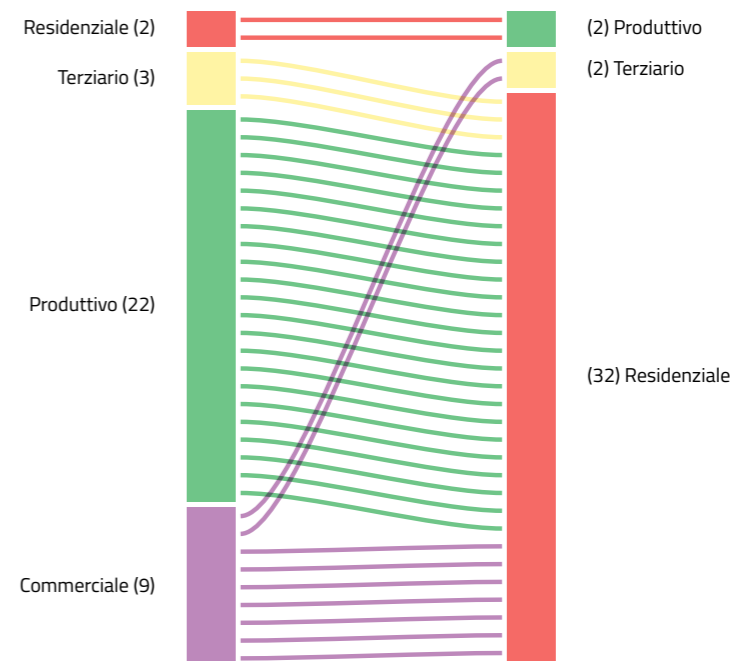
51.037,5 m²

Aree a verde

3,1% – 1.604,9 m² ambientale

96,9% – 49.432,6 m² urbano

DESTINAZIONI E CAMBI D'USO



- Piazze
- Grandi Funzioni Urbane
- Nodi di interscambio
- Nuclei Storici Esterni
- Rigenerazione Ambientale
- ARU
- Spazi a vocazione pedonale
- Norma Transitoria (attuata)

- Norma Transitoria (Non Attuata)
- Patrimonio edilizio dismesso comunale
- Patrimonio edilizio dismesso privato
- PA
- Comunicazione Inizio Lavori Asseverata
- Permesso di Costruire Convenzionato
- Segnalazione Certificata di Inizio Attività
- Permesso di costruire

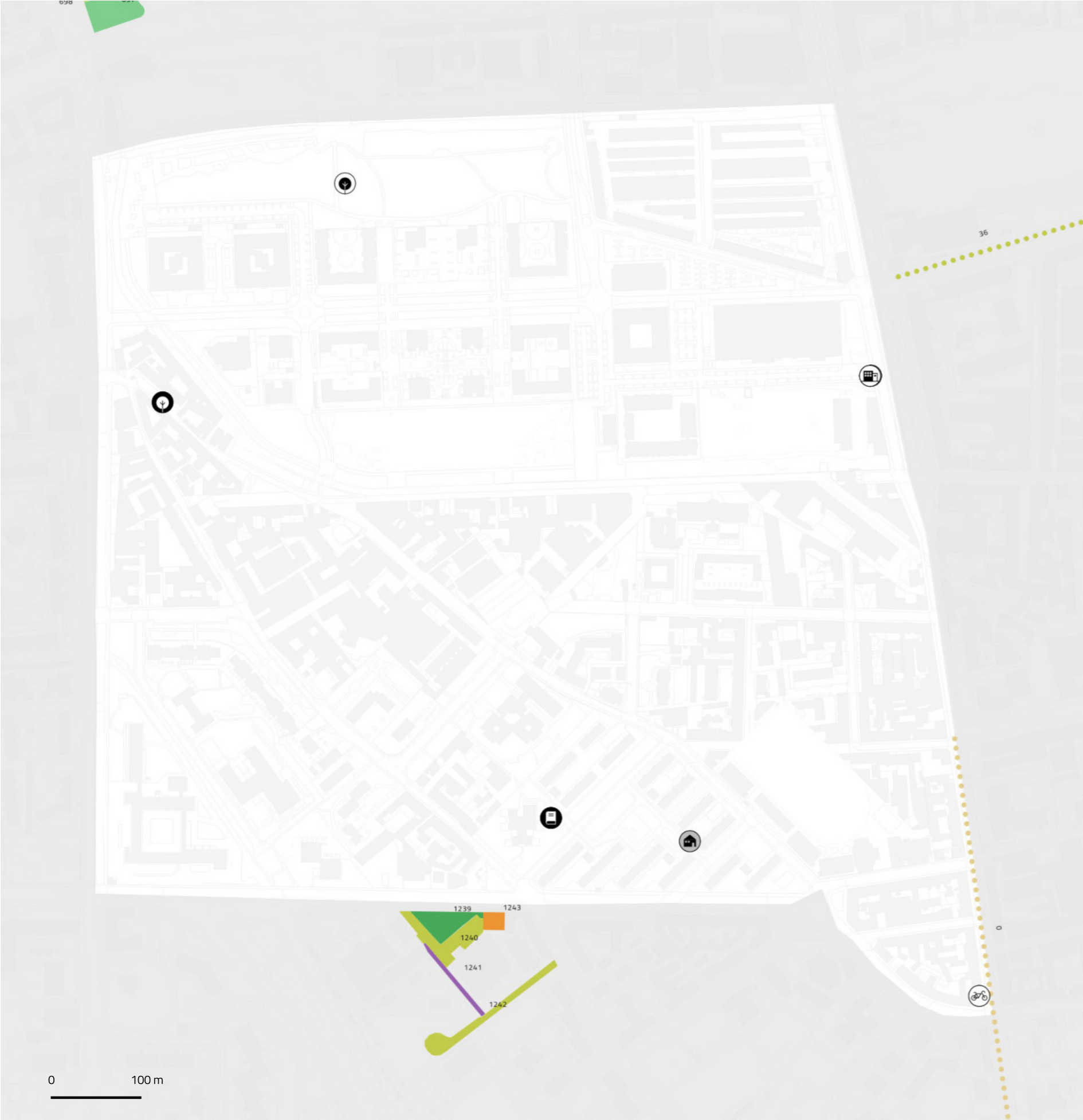
0 100 m

Morivione

Opere pubbliche

5 interventi

Opere attuate: 1239, 1240, 1241, 1242, 1243



5 interventi
attuati

Settore di intervento

- 🌳 Ambiente
- 🏛️ Edifici pubblici
- 🏪 Luoghi di culto
- 🚲 Mobilità
- 🚶 Piazza
- 📖 Istruzione e biblioteche

- 🏠 Servizi abitativi
- 👨‍👩‍👧‍👦 Servizi sociali
- 🏋️ Sport
- 🎭 Teatri e musei
- 🚊 Trasporto pubblico
- 🚲 Viabilità

Stato di attuazione

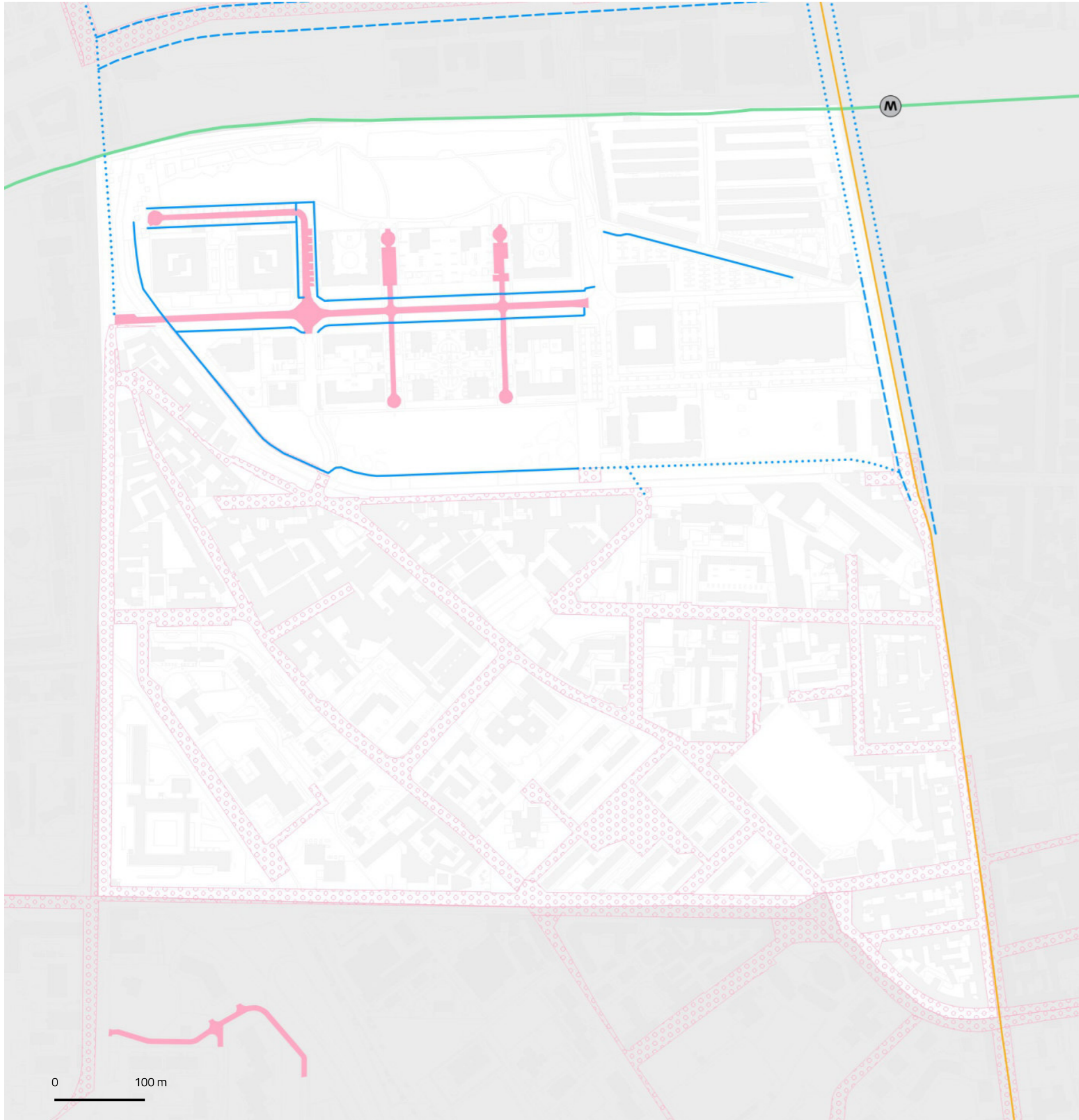
- 🟩 Attuato
- 🟨 In corso
- 🟪 Programmato

- 🏛️ Edifici pubblici
- 🎭 Teatri e musei
- 🌳 Viabilità
- 📖 Scuole e biblioteche
- 🏋️ Sport
- 🚶 Mobilità dolce
- 🏪 Luoghi di culto
- 🏠 Servizi abitativi
- 🌳 Ambiente
- 👨‍👩‍👧‍👦 Servizi Sociali
- 🚊 Trasporto pubblico
- 🟪 Piazza

NIL 37

Morivione

Mobilità e Accessibilità



	Fermate rete metropolitana	Fermate rete ferroviaria	Rete ciclopedonale
In esercizio	0	0	2.202 m ²
In progetto (medio termine)	0	0	255 m ²
In programma (lungo termine)	0	0	772 m ²
			0 stazioni Bike sharing

0 m ² Aree pedonali esistenti	10.574 m ² Zone 30 esistenti	367.472 m ² Ambiti ad alta accessibilità
0 m ² Aree pedonali previste	100.232 m ² Zone 30 previste	44,9% Ambiti ad alta accessibilità in relazione alla superficie del NIL

0 aree
0 m²
Parcheggi pubblici

Rete metropolitana
● In esercizio
● In progetto
● In programma

Rete tramviaria
— In esercizio
— In progetto
— In programma

Aree pedonali
■ Esistenti
■ Previste

Rete ferroviaria
● In esercizio
● In progetto
● In programma

Rete ciclopedonale
— In esercizio
— In progetto
— In programma

Zone 30
■ Esistenti
■ Previste

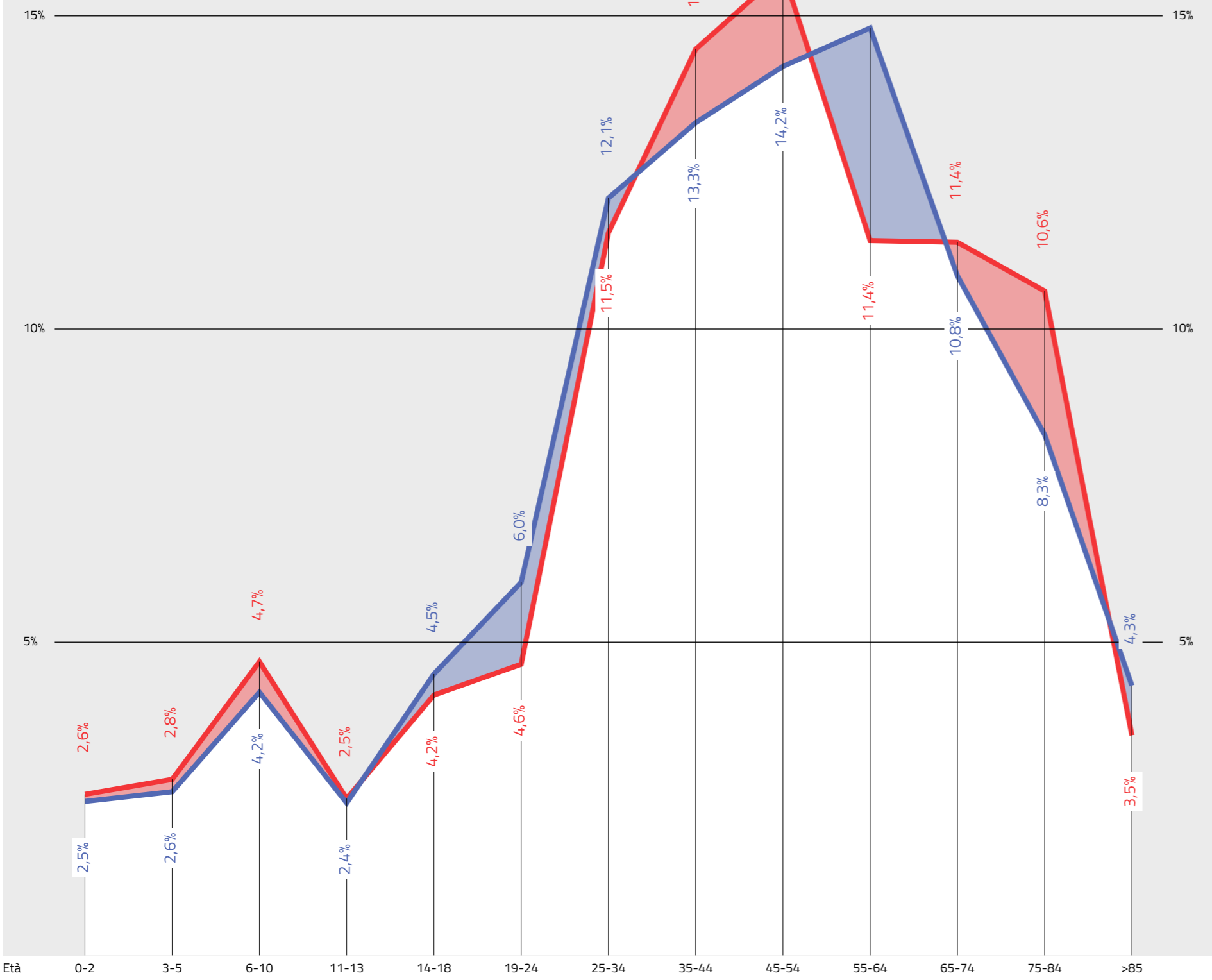
14.633

Popolazione totale (2017)
1,1% del totale di Milano

16.120

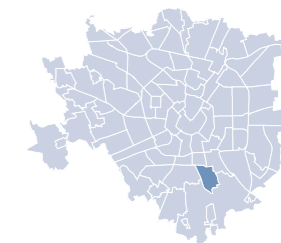
Popolazione totale (2030)
1,1% del totale di Milano

2017
2030



NIL 38

Vigentino, Q.re Fatima



Dati socio-demografici

1,9 km²
Superficie

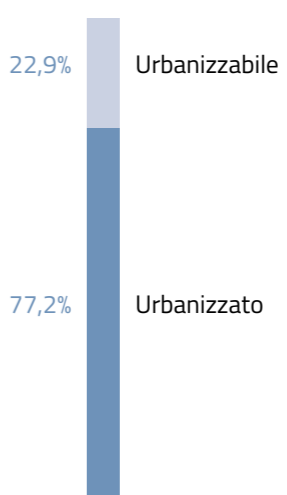
1,0%
della superficie di Milano

7.702 ab/km²
Densità abitativa

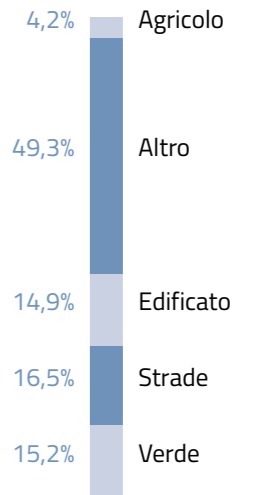
6.971
Famiglie

12,1%
Popolazione straniera


Componenti del suolo




Uso prevalente del suolo nel TUC



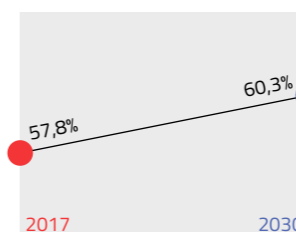
Giovani (da 0 a 18 anni)




Residenti



Adulti (da 19 a 64 anni)




Indice di dipendenza strutturale




Rapporto tra popolazione da 0 a 14 anni e oltre 65 anni / da 15 a 64 anni

Anziani (oltre 65 anni)



Indice di vecchiaia

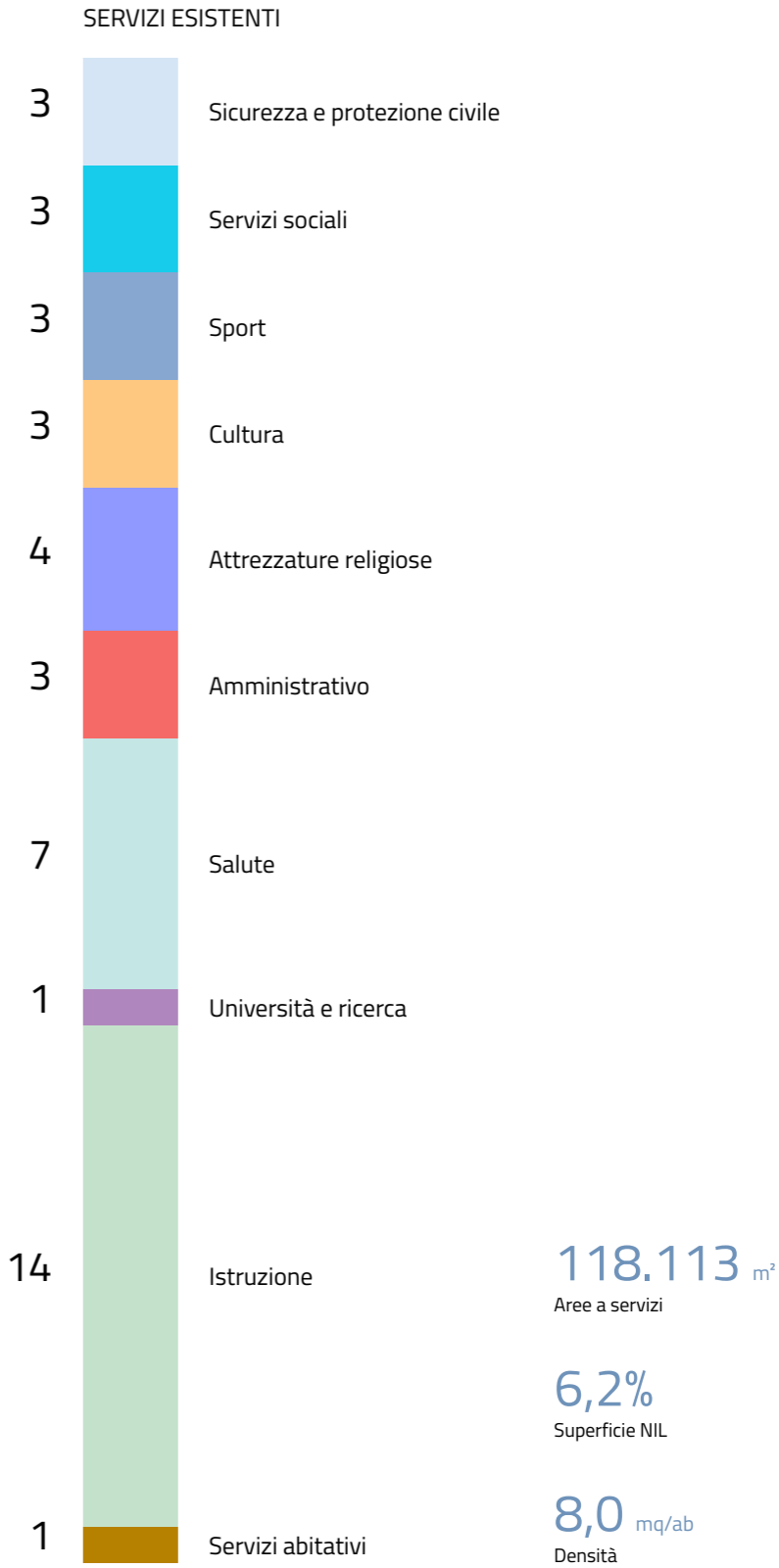
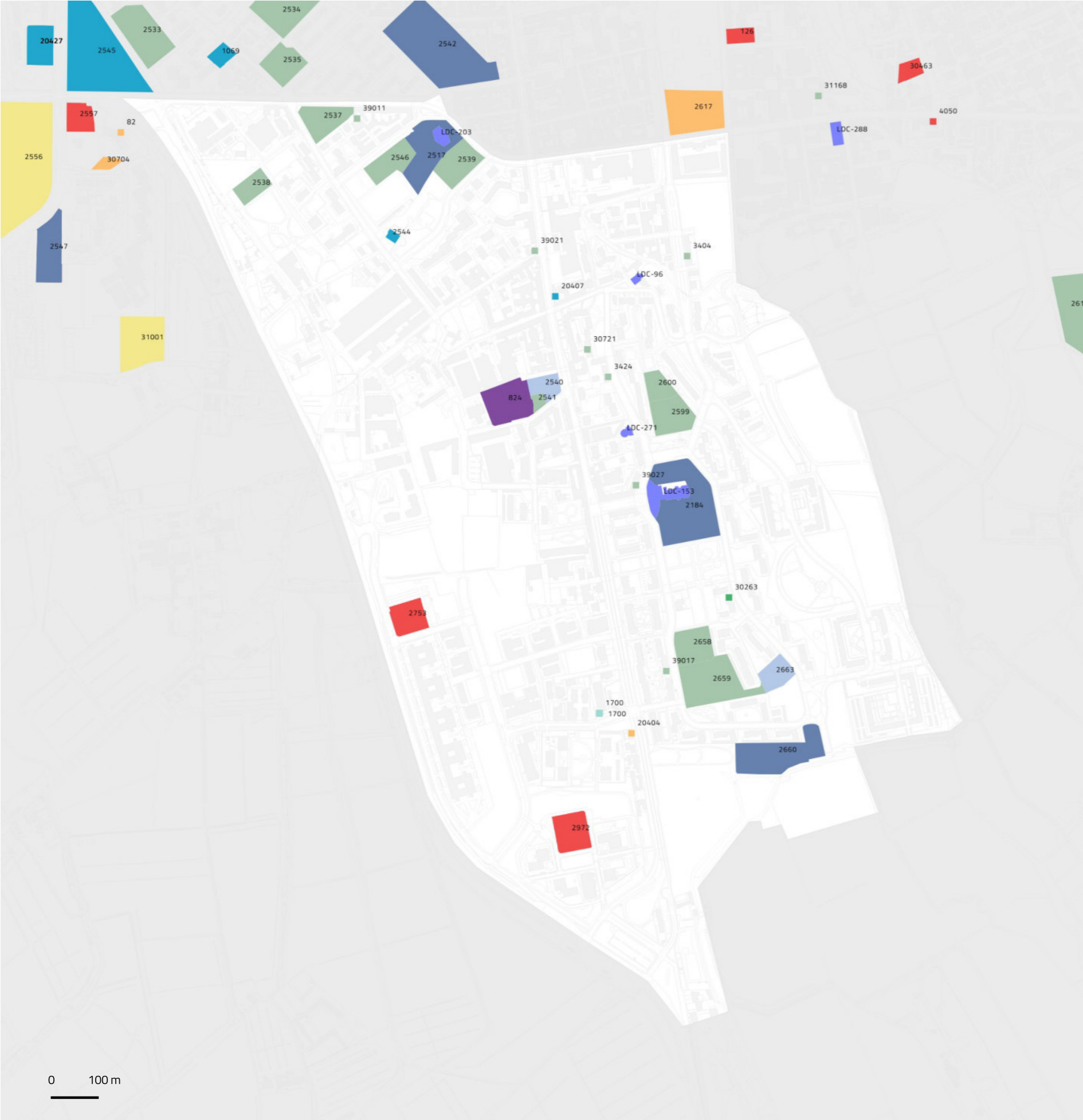


Rapporto tra la popolazione oltre 64 anni / da 0 a 14 anni

NIL 38

Vigentino, Q.re Fatima

Dotazione dei servizi esistenti



NIL 38

Vigentino, Q.re Fatima

Il sistema del verde e delle acque

VERDE ESISTENTE

281.238 m²
Verde complessivo

78.008 m²
Aree destinate
all'agricoltura

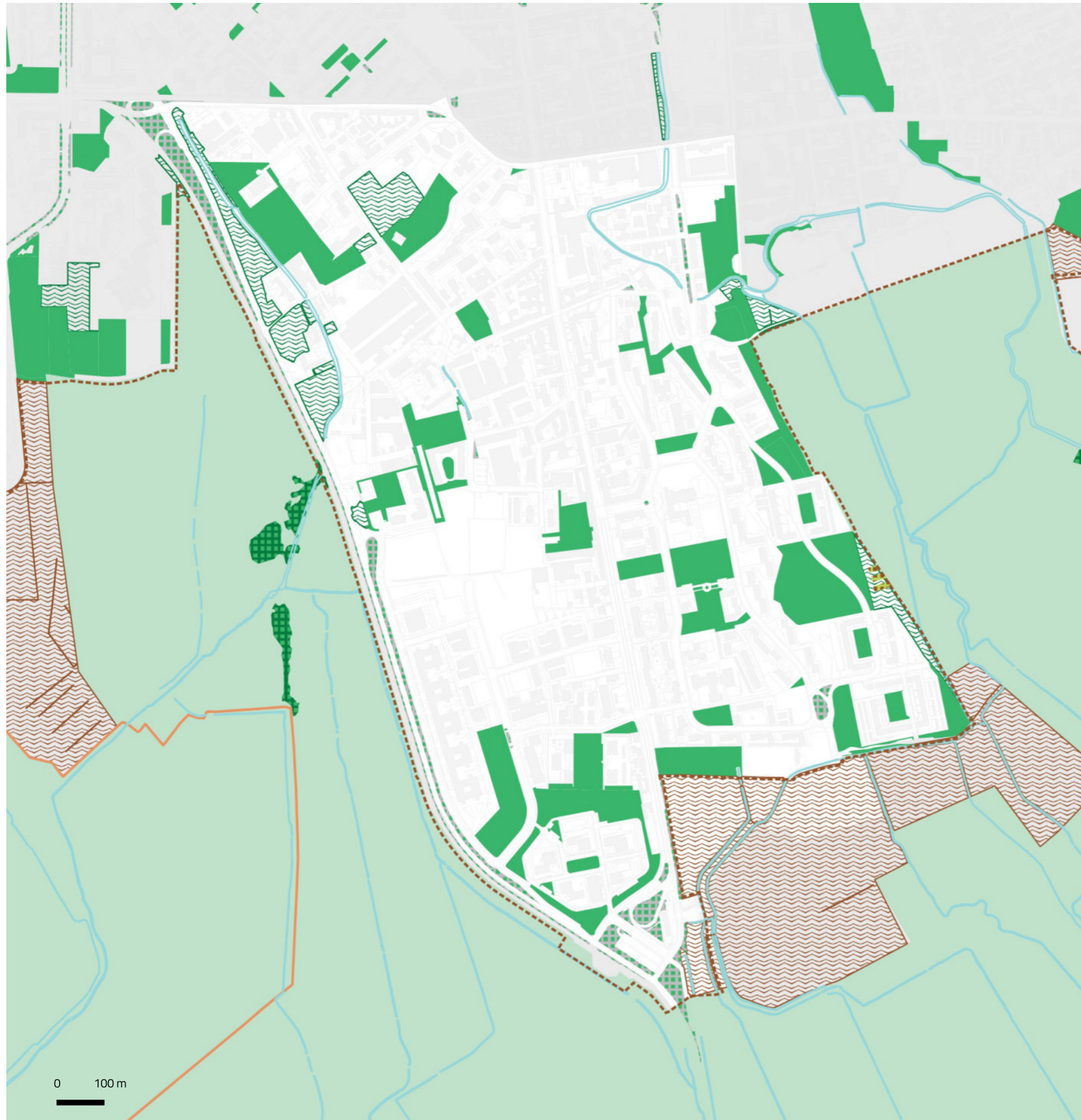
1.060 m²
Orti urbani

249.006 m²
Verde urbano

101.168 m²
Superficie soggetta
a Parco Regionale

249.006 m²
Aree permeabili
della rete di mobilità

VERDE PREVISTO



- Verde urbano esistente
- Verde esistente
- Alberi monumentali
- Aree destinate all'agricoltura
- Parco Regionale
- Aree boscate
- Giardini condivisi
- Orti urbani
- Verde di nuova previsione

- Nuovi boschi
- Nuovi parchi urbani
- Piantumazioni previste
- Proposta perimetro PASM
- PLIS Media Valle del Lambro
- Proposta PLIS Martesana
- Parco Argicolo Ticinello
- Tracciato riapertura Navigli
- Reticolo idrico
- Progetto riapertura Navigli

NIL 38

Vigentino, Q.re Fatima

Rigenerazione e trasformazione

AREE SOTTOPOSTE A NORMA TRANSITORIA – IN ATTUAZIONE

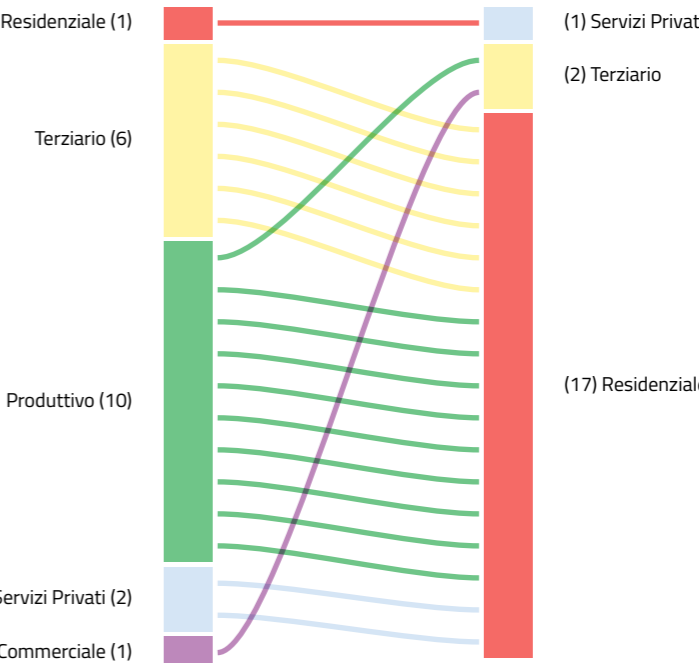
56.551,5 m²

Aree a verde

21,9% – 12.384,5 m² ambientale

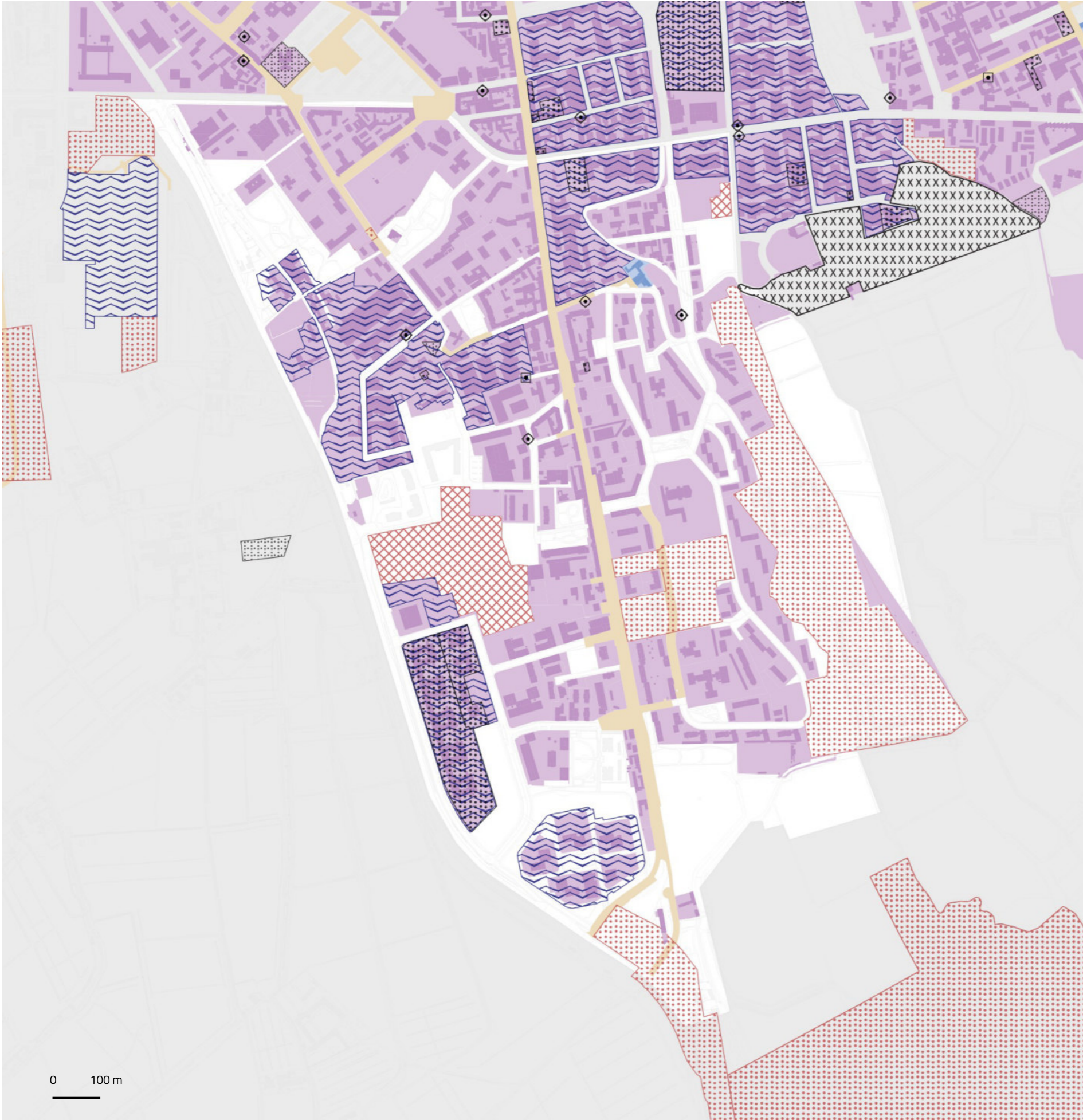
78,1% – 44.167,0 m² urbano

DESTINAZIONI E CAMBI D'USO



- Piazza
 - Grandi Funzioni Urbane
 - Nodi di interscambio
 - Nuclei Storici Esterni
 - Rigenerazione Ambientale
 - ARU
 - Spazi a vocazione pedonale
 - Norma Transitoria (attuata)
- Norma Transitoria (Non Attuata)
 - Patrimonio edilizio dismesso comunale
 - Patrimonio edilizio dismesso privato
 - PA
 - Comunicazione Inizio Lavori Asseverata
 - Permesso di Costruire Convenzionato
 - Segnalazione Certificata di Inizio Attività
 - Permesso di costruire

0 100 m



Opere pubbliche

31 interventi

ID	Tipologia	Descrizione	Stato
676	Viabilità	Riqualificazione via Amidani	Programmato
978	Ambiente	Parco	Programmato
979	Mobilità dolce	Pista ciclabile	Programmato
980	Ambiente	Percorso pedonale	Programmato
981	Viabilità	Prolungamento via Amidani	In corso di attuazione
982	Piazza	Piazza	Programmato
983	Viabilità	Riqualificazione via Gabussi	Programmato
1094	Viabilità	Riqualificazione via Antegnati	Programmato
1225	Viabilità	Riqualificazione via Amidani	In corso di attuazione

Opere attuate: 657, 658, 659, 677, 808, 809, 828, 835, 836, 838, 858, 859, 860, 912, 913, 969, 970, 971, 972, 973, 1241, 1242

22 interventi
attuati

2 interventi
in corso di attuazione

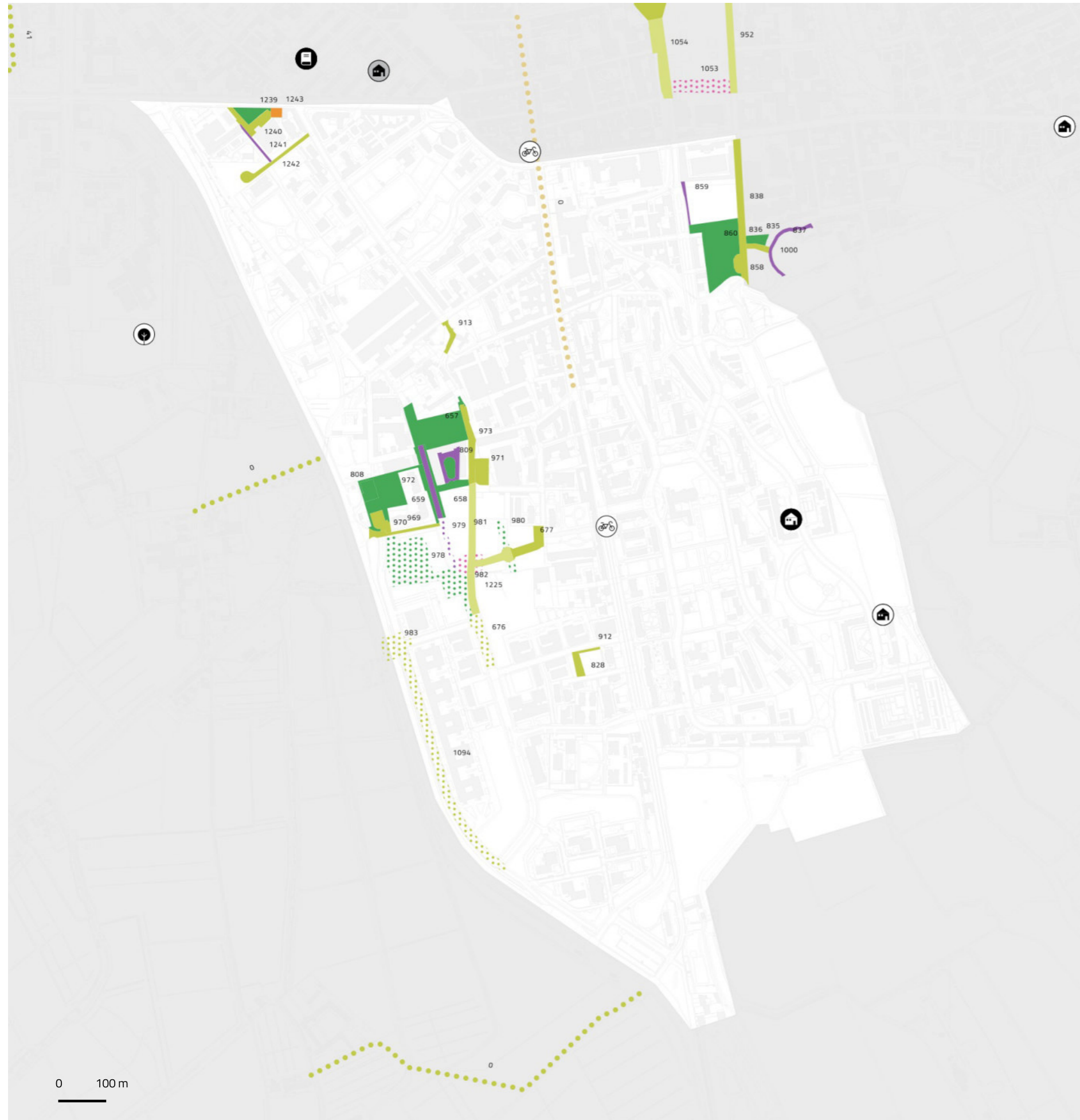
7 interventi
programmati

Settore di intervento

- 🏠 Ambiente
- 🏛️ Edifici pubblici
- 🏪 Luoghi di culto
- 🚲 Mobilità
- 🏫 Piazze
- 📖 Istruzione e biblioteche
- 🏠 Servizi abitativi
- 👤 Servizi sociali
- 🎮 Sport
- 🎭 Teatri e musei
- 🚉 Trasporto pubblico
- 🚲 Viabilità

Stato di attuazione

- 🟩 Attuato
- 🟡 In corso
- 🟠 Programmato

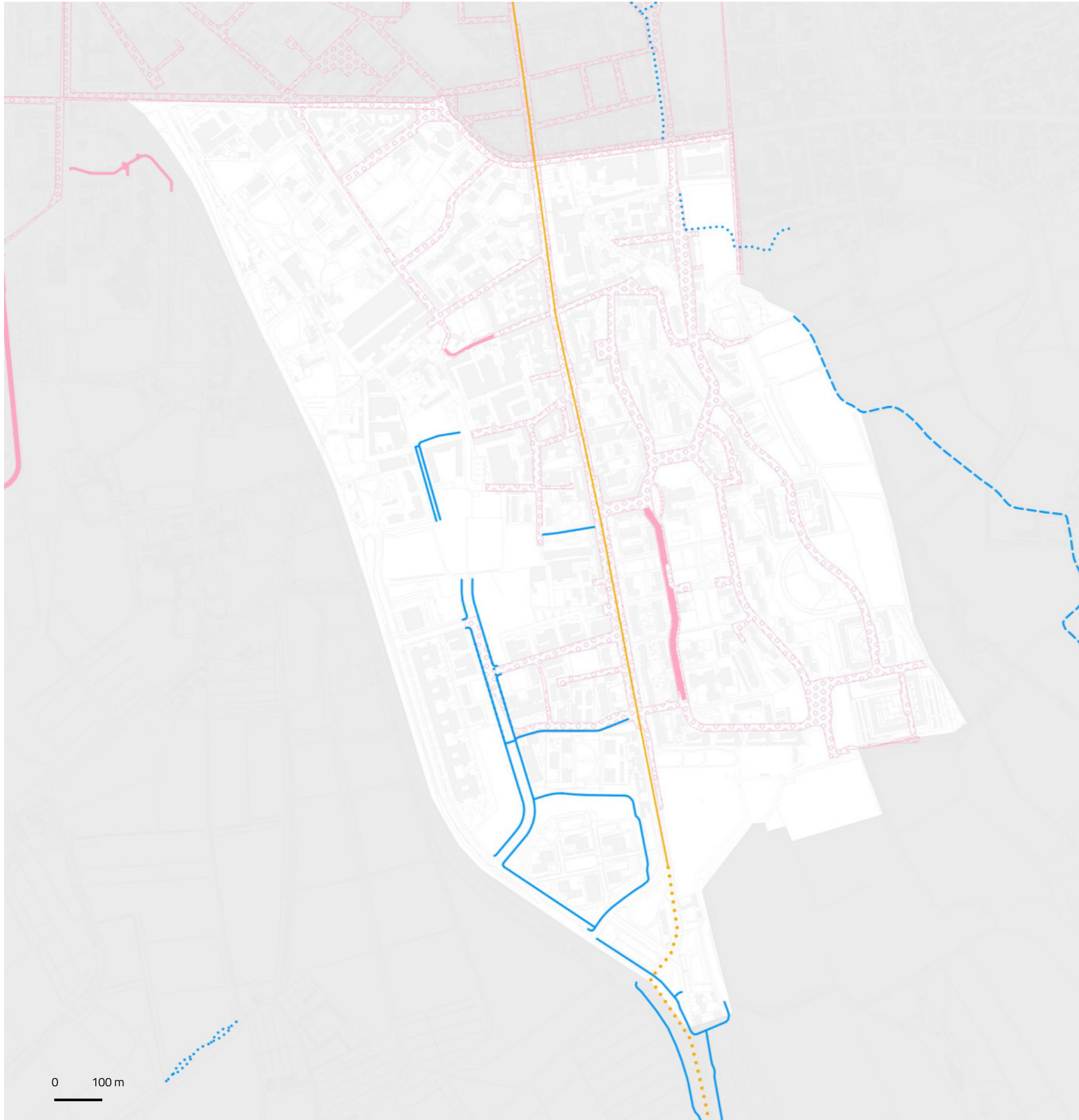


- 🏛️ Edifici pubblici
- 🎭 Teatri e musei
- 🚲 Viabilità
- 🏫 Scuole e biblioteche
- 🏊 Sport
- 🚲 Mobilità dolce
- 🏪 Luoghi di culto
- 🏠 Servizi abitativi
- 🌳 Ambiente
- 👤 Servizi Sociali
- 🚉 Trasporto pubblico
- 🏠 Piazza

NIL 38

Vigentino, Q.re Fatima

Mobilità e Accessibilità



	Fermate rete metropolitana	Fermate rete ferroviaria	Rete ciclopedonale
In esercizio	0	0	3.232 m ²
In progetto (medio termine)	0	0	20 m ²
In programma (lungo termine)	0	0	642 m ²
			0 stazioni Bike sharing

0 m ² Aree pedonali esistenti	6.241 m ² Zone 30 esistenti	706.821 m ² Ambiti ad alta accessibilità
0 m ² Aree pedonali previste	186.398 m ² Zone 30 previste	38,1% Ambiti ad alta accessibilità in relazione alla superficie del NIL

4 aree
875 m²
Parcheggi pubblici

Rete metropolitana
—(M)— In esercizio
- - (M) - - In progetto
... (M) ... In programma

Rete tramviaria
— In esercizio
- - In progetto
... In programma

Aree pedonali
■ Esistenti
□○ Previste

Rete ferroviaria
—(FS)— In esercizio
- - (FS) - - In progetto
... (FS) ... In programma

Rete ciclopedonale
— In esercizio
- - In progetto
... In programma

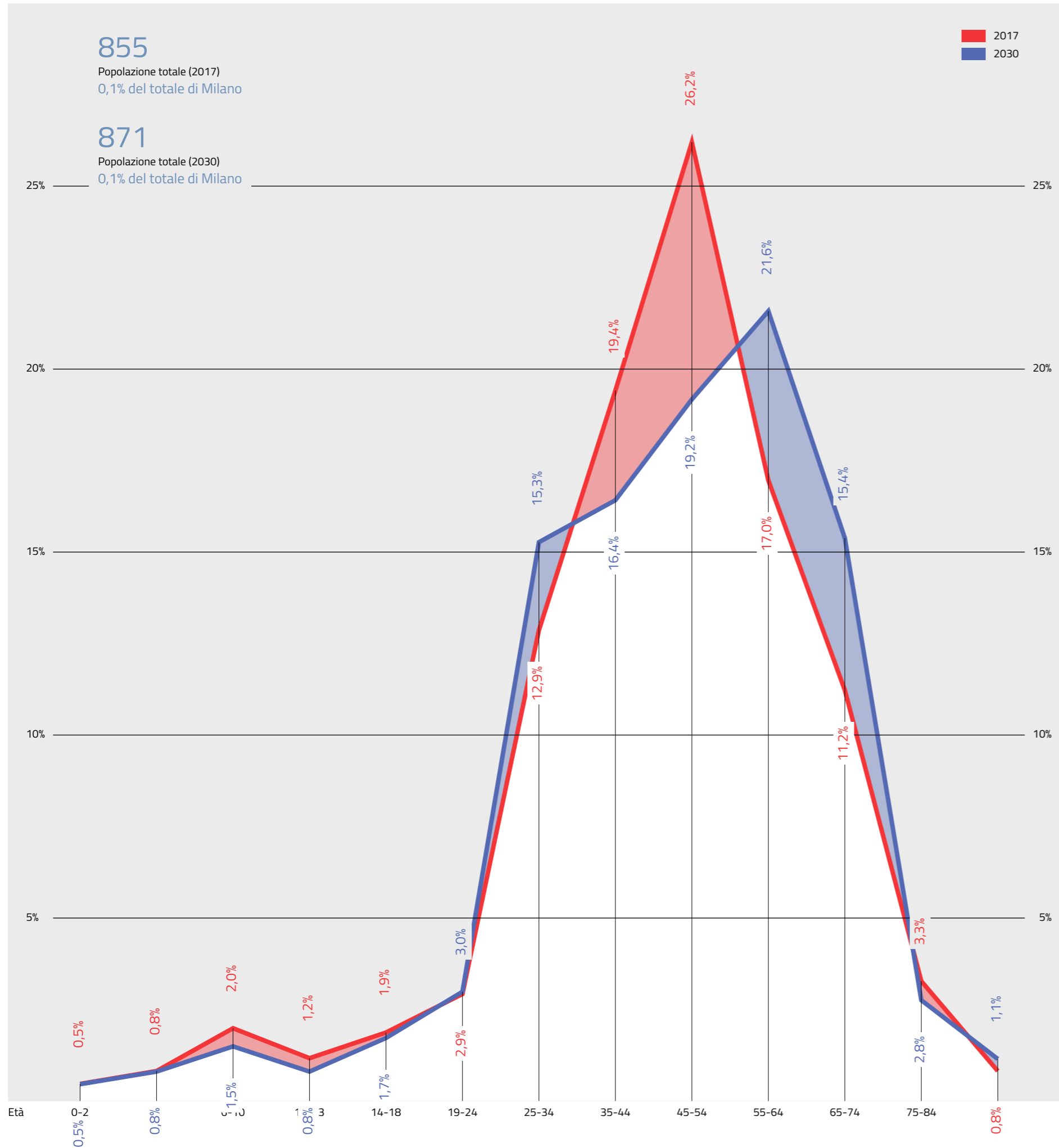
Zone 30
■ Esistenti
□○ Previste

855

Popolazione totale (2017)
0,1% del totale di Milano

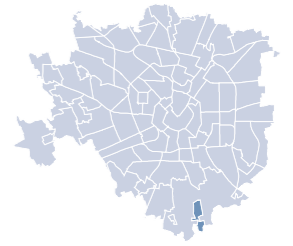
871

Popolazione totale (2030)
0,1% del totale di Milano



NIL 39

Quintosole



Dati socio-demografici

1,1 km²
Superficie

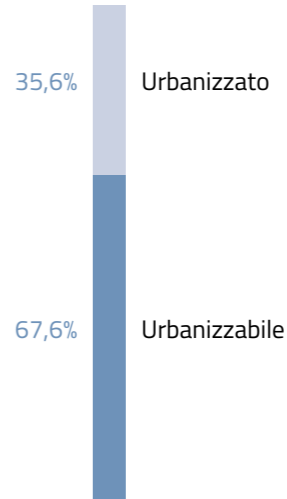
0,6%
della superficie di Milano

777 ab/km²
Densità abitativa

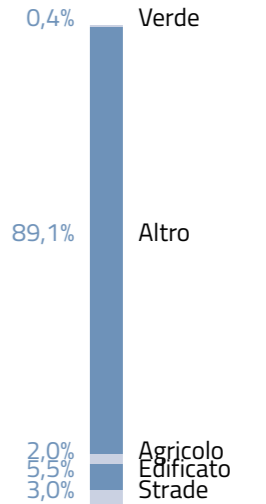
161
Famiglie

16,7%
Popolazione straniera

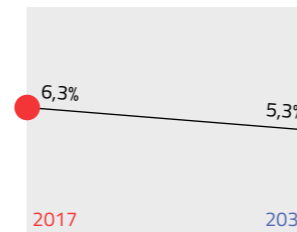
Componenti del suolo



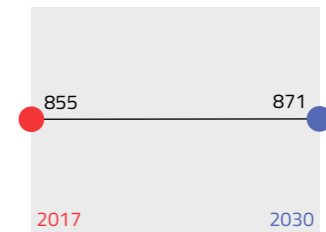
Uso prevalente del suolo nel TUC



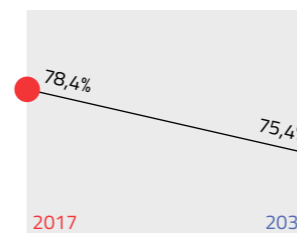
Giovani (da 0 a 18 anni)



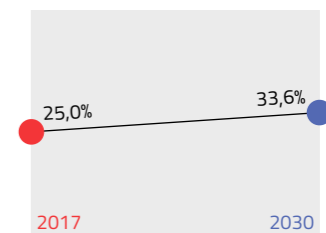
Residenti



Adulti (da 19 a 64 anni)

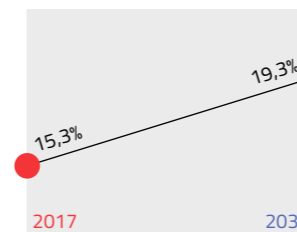


Indice di dipendenza strutturale

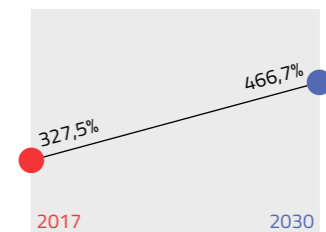


Rapporto tra popolazione da 0 a 14 anni e oltre 65 anni / da 15 a 64 anni

Anziani (oltre 65 anni)



Indice di vecchiaia



Rapporto tra la popolazione oltre 64 anni / da 0 a 14 anni

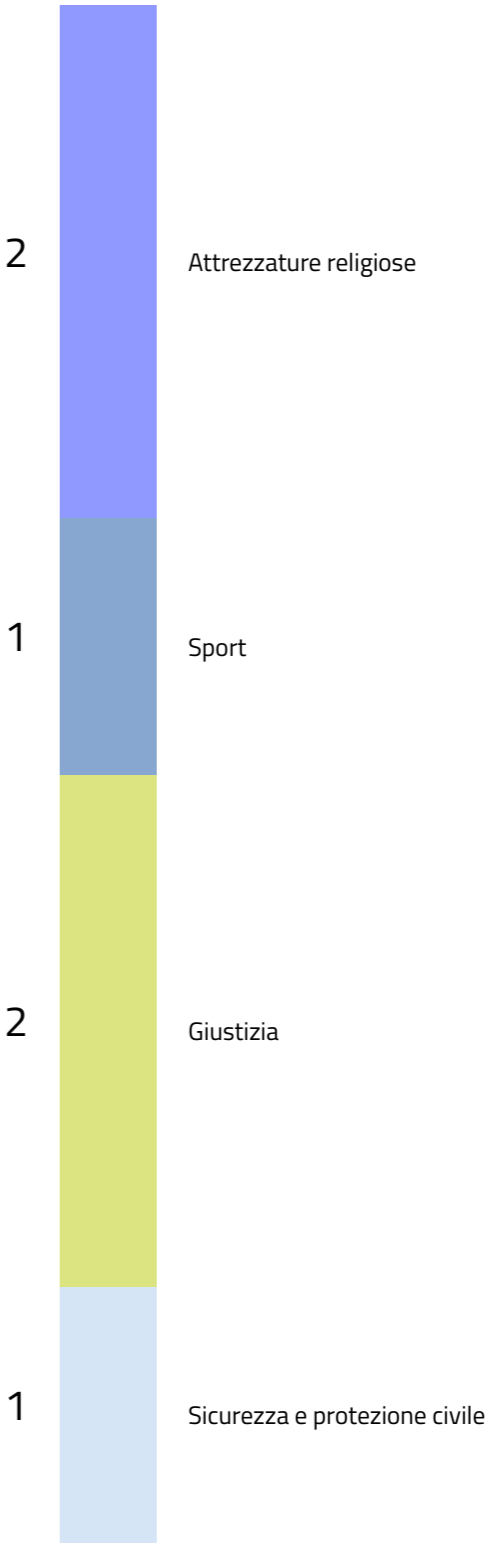
NIL 39

Quintosole

Dotazione dei servizi esistenti



SERVIZI ESISTENTI



130.883 m²

Aree a servizi

11,9%

Superficie NIL

153,0 mq/ab

Densità

NIL 39

Quintosole

Il sistema del verde e delle acque

VERDE ESISTENTE

4.153 m²
Verde complessivo

20.659 m²
Aree destinate
all'agricoltura

24.561 m²
Aree boscate

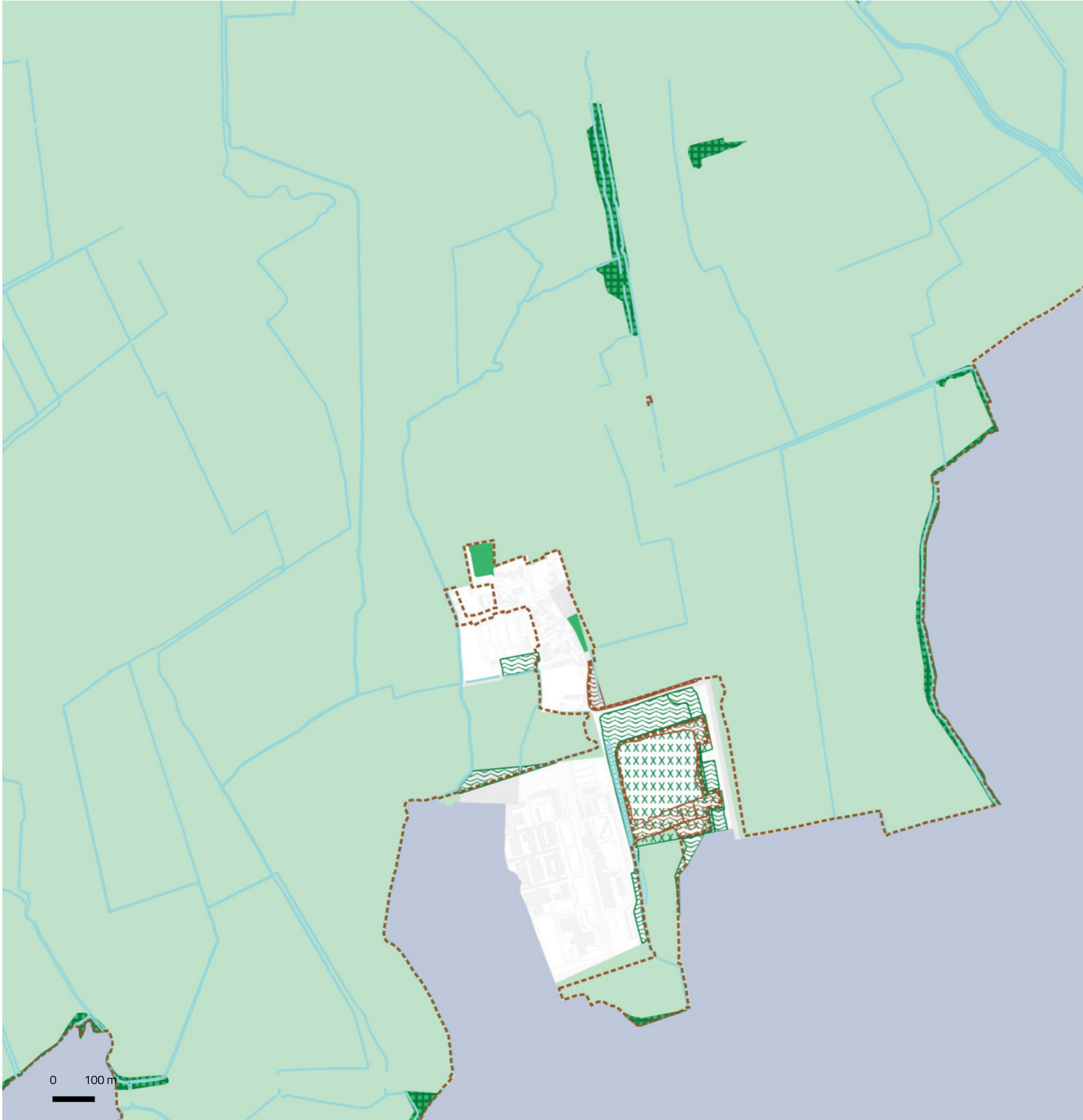
4.153 m²
Verde urbano

722.828 m²
Superficie soggetta
a Parco Regionale

4.153 m²
Aree permeabili
della rete di mobilità

VERDE PREVISTO

80.845 m²
Aree di forestazione



- Verde urbano esistente

Verde esistente

Alberi monumentali

Aree destinate all'agricoltura

Parco Regionale

Aree boscate

Giardini condivisi

Orti urbani

Verde di nuova previsione
- Nuovi boschi

Nuovi parchi urbani

Piantumazioni previste

Proposta perimetro PASM

PLIS Media Valle del Lambro

Proposta PLIS Martesana

Parco Argicolo Ticinello

Tracciato riapertura Navigli

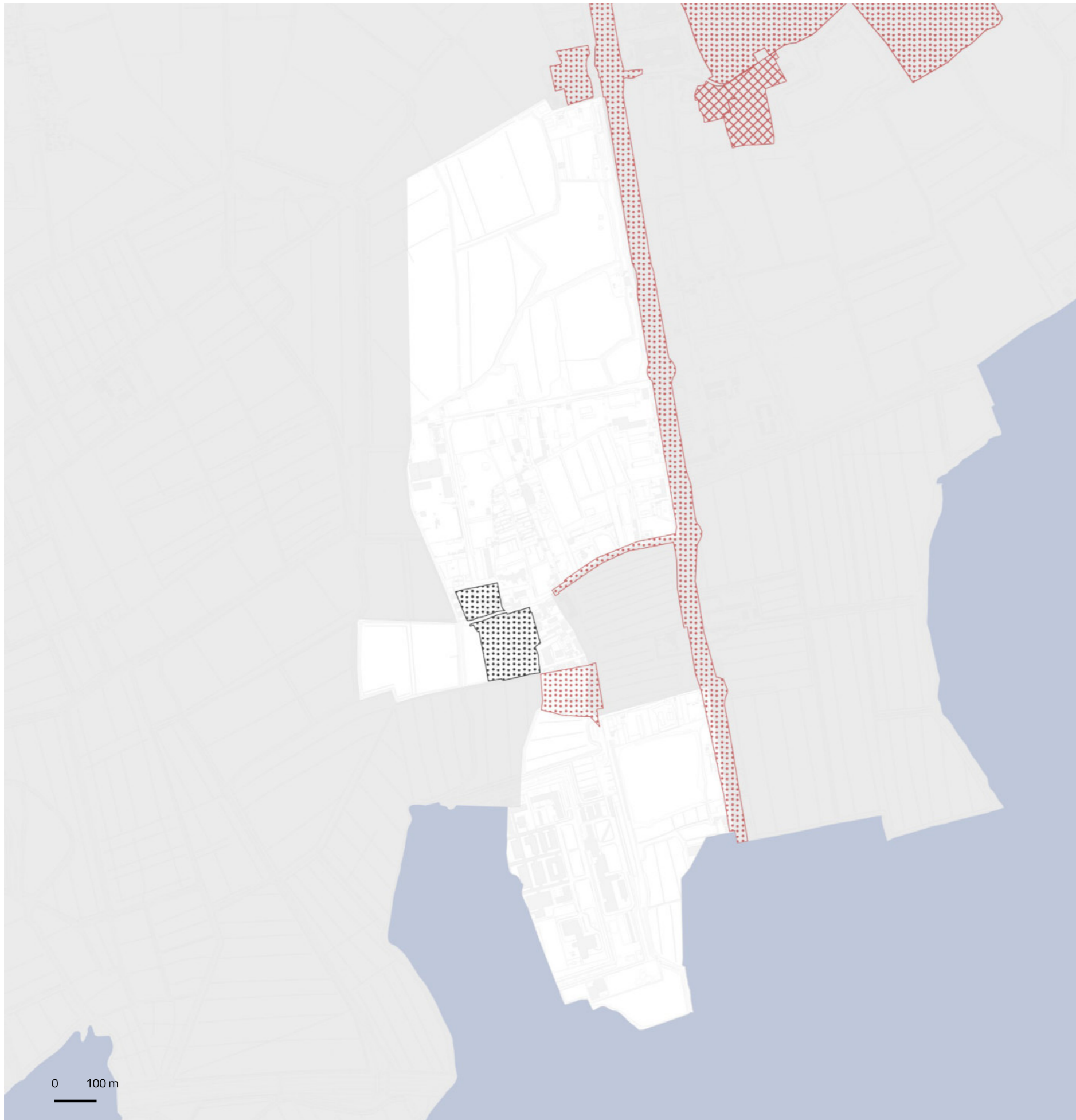
Reticolo idrico
















Progetto riapertura Navigli

NIL 39

Quintosole

Rigenerazione e trasformazione

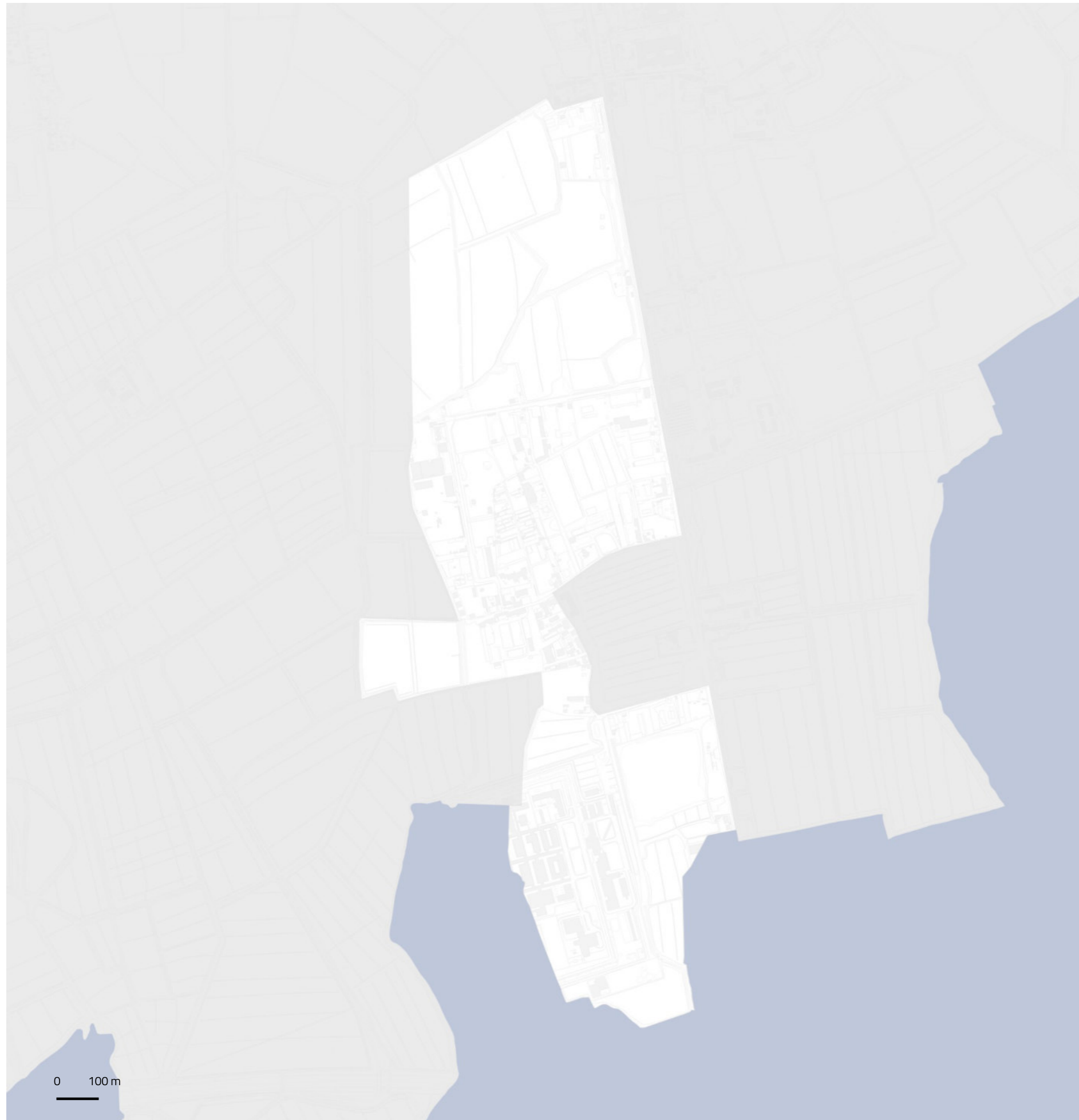


- | | |
|---|---|
|  Piazze |  Norma Transitoria (Non Attuata) |
|  Grandi Funzioni Urbane |  Patrimonio edilizio dismesso comunale |
|  Nodi di interscambio |  Patrimonio edilizio dismesso privato |
|  Nuclei Storici Esterni |  PA |
|  Rigenerazione Ambientale |  Comunicazione Inizio Lavori Asseverata |
|  ARU |  Permesso di Costruire Convenzionato |
|  Spazi a vocazione pedonale |  Segnalazione Certificata di Inizio Attività |
|  Norma Transitoria (attuata) |  Permesso di costruire |

NIL 39

Quintosole

Opere pubbliche



- | | | | | | |
|------------------|-------------------|-----------|----------------------|--------------------|----------------|
| Edifici pubblici | Teatri e musei | Viabilità | Scuole e biblioteche | Sport | Mobilità dolce |
| Luoghi di culto | Servizi abitativi | Ambiente | Servizi Sociali | Trasporto pubblico | Piazza |

Settore di intervento

- Ambiente
- Edifici pubblici
- Luoghi di culto
- Mobilità
- Piazze
- Istruzione e biblioteche

- Servizi abitativi
- Servizi sociali
- Sport
- Teatri e musei
- Trasporto pubblico
- Viabilità

Stato di attuazione

- Attuato
- In corso
- Programmato

NIL 39

Quintosole

Mobilità e Accessibilità

	Fermate rete metropolitana	Fermate rete ferroviaria	Rete ciclopedonale
In esercizio	0	0	1.493 m ²
In progetto (medio termine)	0	0	0 m ²
In programma (lungo termine)	0	0	0 m ²
			0 stazioni Bike sharing

0 m²
Aree pedonali esistenti

0 m²
Zone 30 esistenti

0 m²
Ambiti ad alta accessibilità

0 m²
Aree pedonali previste

0 m²
Zone 30 previste

0,0%
Ambiti ad alta accessibilità in relazione alla superficie del NIL

0 aree
0 m²
Parcheggi pubblici

Rete metropolitana
— M — In esercizio
- - M - - In progetto
... M ... In programma

Rete tramviaria
— T — In esercizio
- - T - - In progetto
... T ... In programma

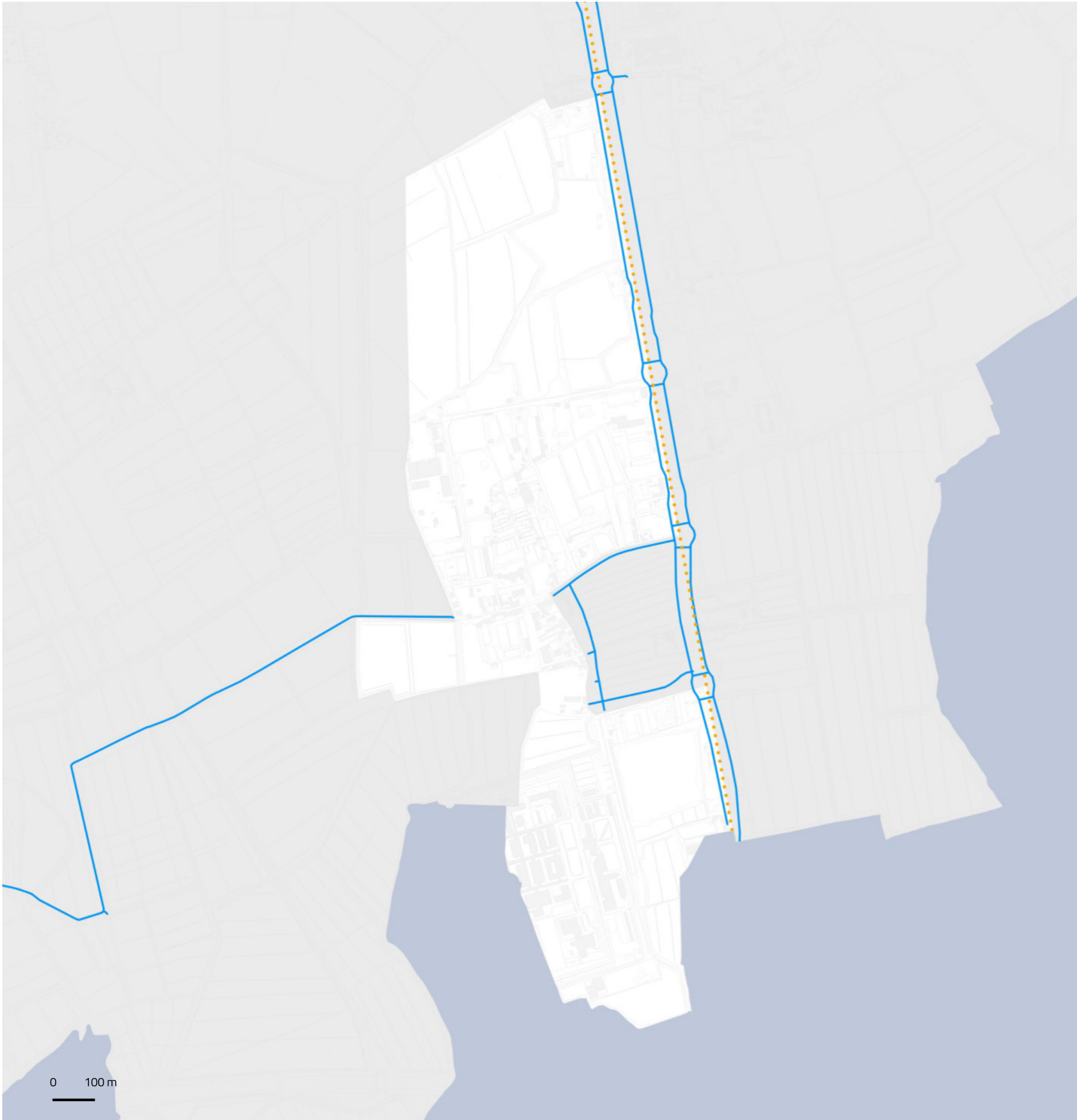
Aree pedonali
■ Esistenti
□ Previste

Rete ferroviaria
— FS — In esercizio
- - FS - - In progetto
... FS ... In programma

Rete ciclopedonale
— C — In esercizio
- - C - - In progetto
... C ... In programma

Zone 30
■ Esistenti
□ Previste

0 100 m

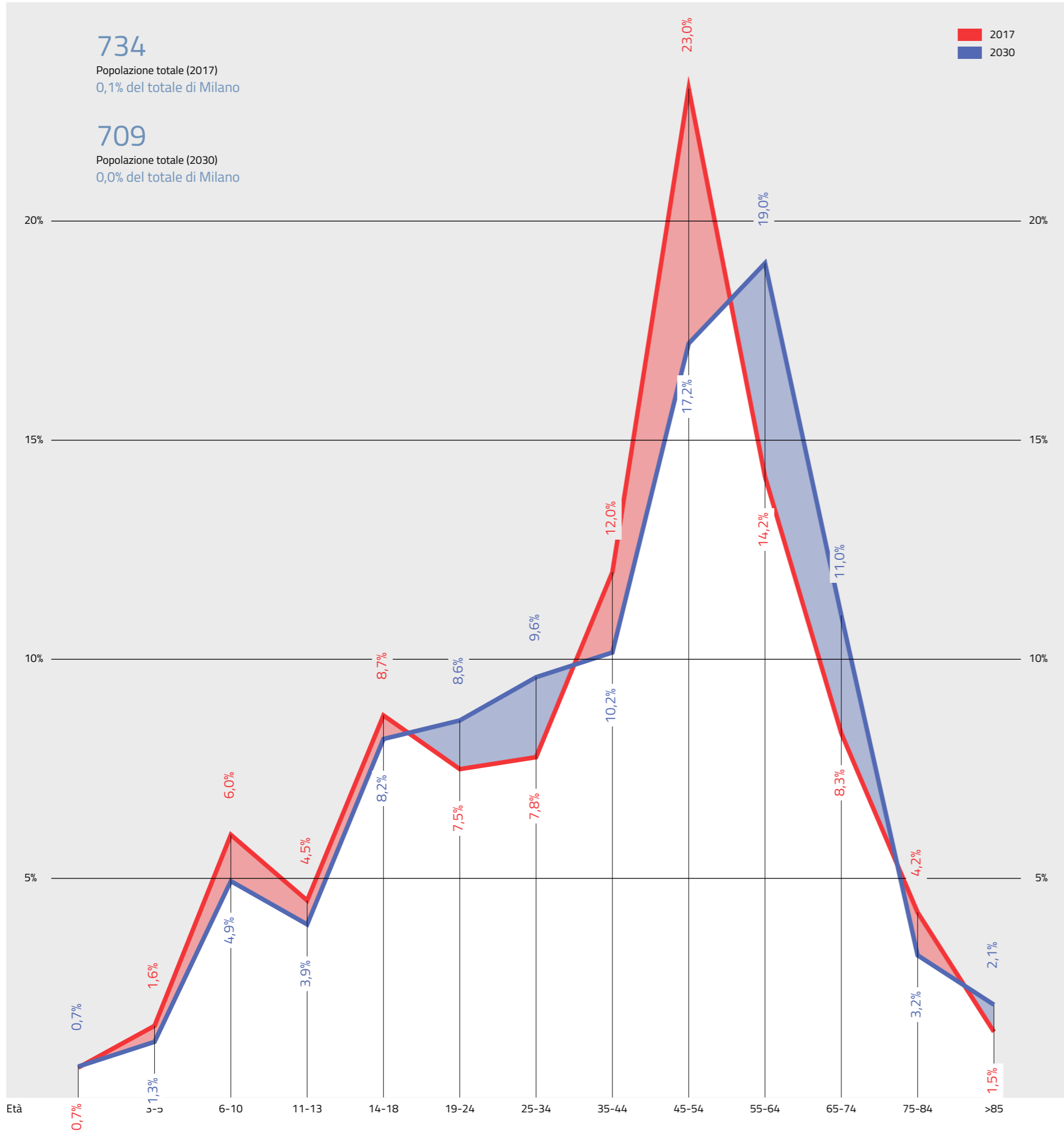


734

Popolazione totale (2017)
0,1% del totale di Milano

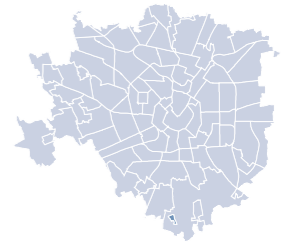
709

Popolazione totale (2030)
0,0% del totale di Milano



NIL 40

Ronchetto delle Rane



Dati socio-demografici

0,2 km²
Superficie

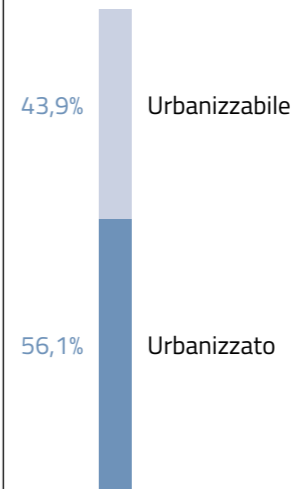
0,1%
della superficie di Milano

3.670 ab/km²
Densità abitativa

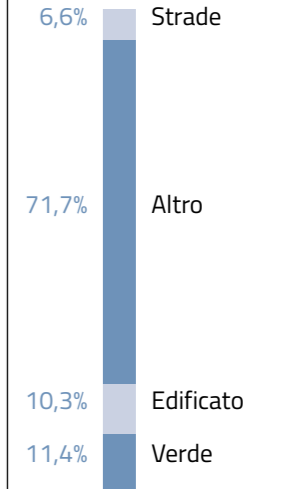
321
Famiglie

15,8%
Popolazione straniera

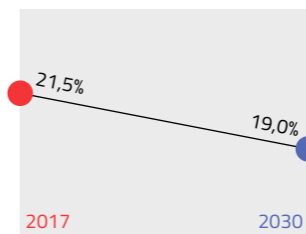
Componenti
del suolo



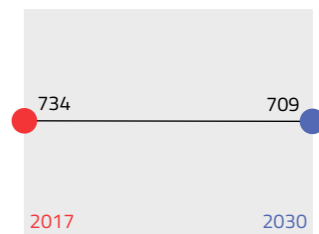
Uso prevalente
del suolo nel TUC



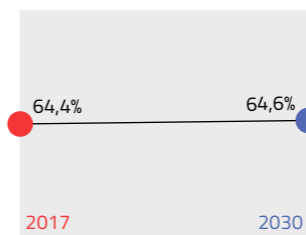
Giovani (da 0 a 18 anni)



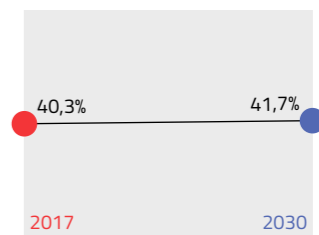
Residenti



Adulti (da 19 a 64 anni)

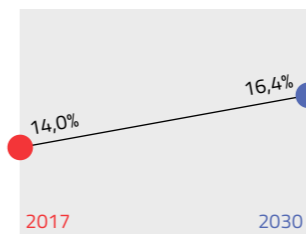


Indice di dipendenza strutturale

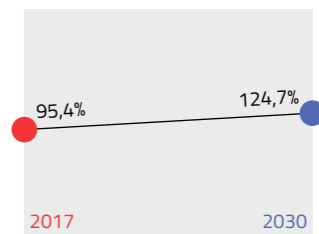


Rapporto tra popolazione da 0 a 14 anni e oltre 65 anni / da 15 a 64 anni

Anziani (oltre 65 anni)



Indice di vecchiaia

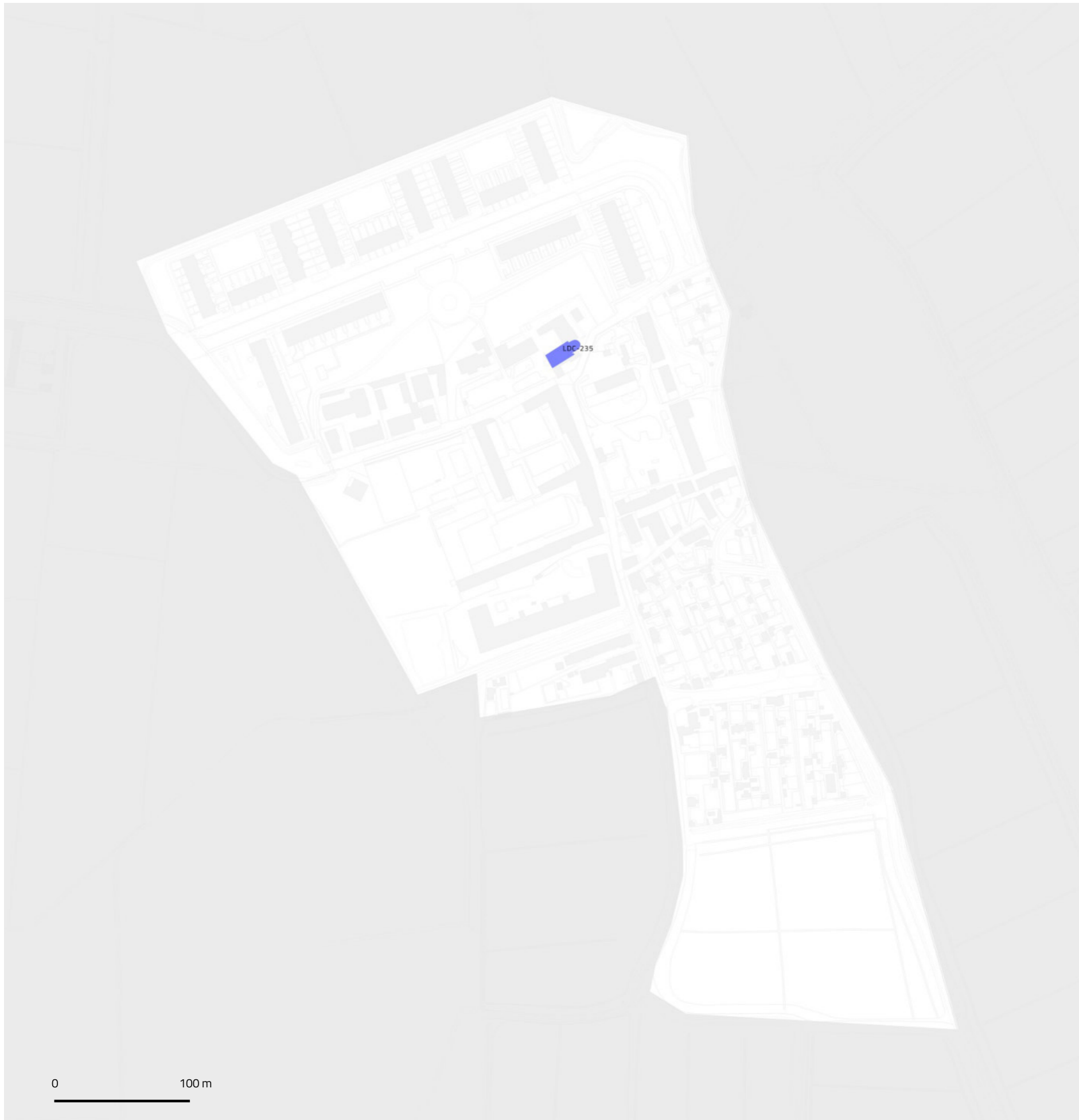


Rapporto tra la popolazione oltre 64 anni / da 0 a 14 anni

NIL 40

Ronchetto delle Rane

Dotazione dei servizi esistenti



SERVIZI ESISTENTI

1

Attrezzature religiose

269 m²
Aree a servizi

0,1%
Superficie NIL

0,4 mq/ab
Densità

NIL 40

Ronchetto delle Rane

Il sistema del verde e delle acque

VERDE ESISTENTE

21.614 m²

Verde complessivo

163.907 m²

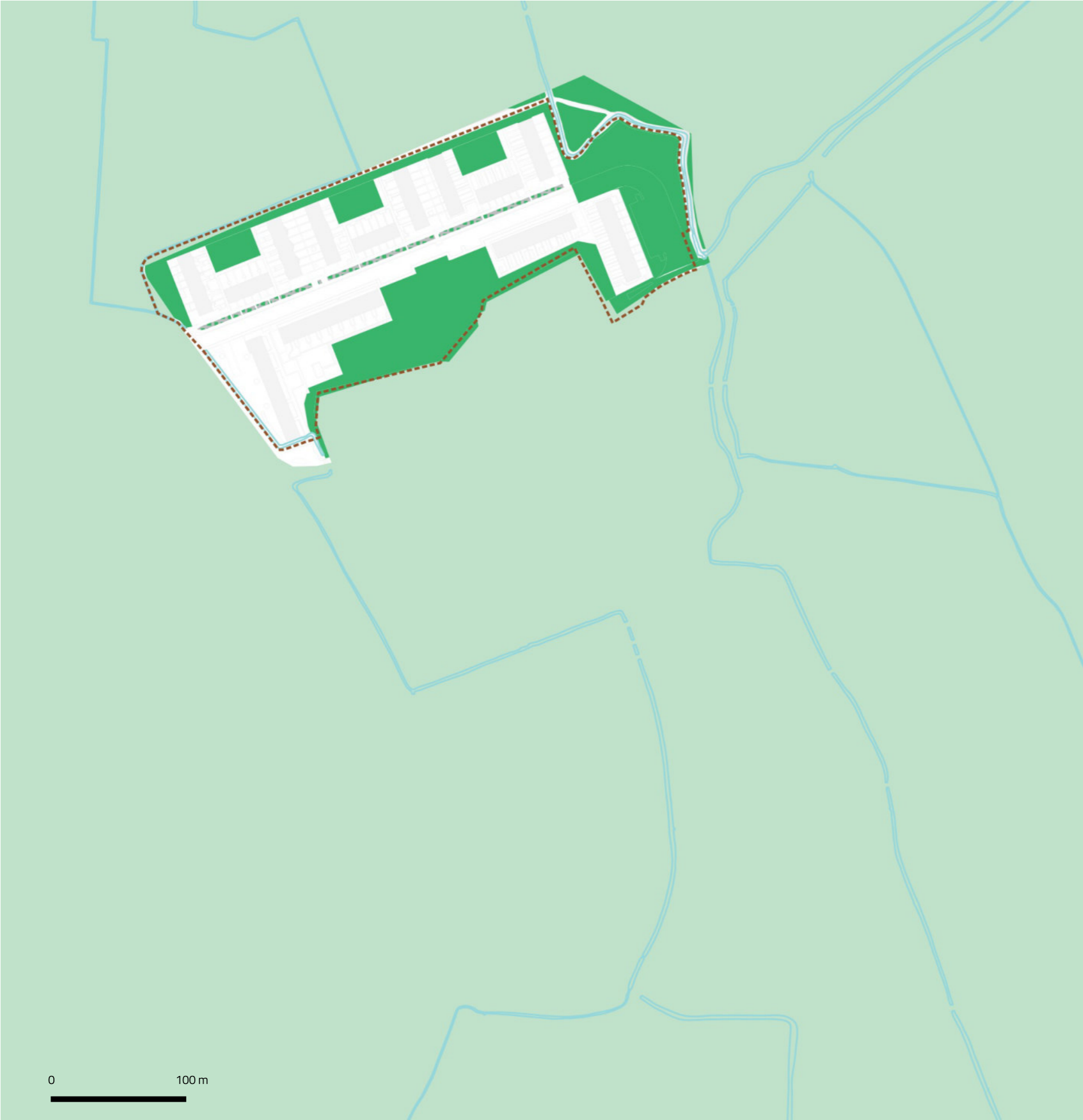
Superficie soggetta
a Parco Regionale

20.796 m²

Verde urbano

20.796 m²

Aree permeabili
della rete di mobilità



- Verde urbano esistente
- Nuovi boschi
- Verde esistente
- Nuovi parchi urbani
- Alberi monumentali
- Piantumazioni previste
- Aree destinate all'agricoltura
- Proposta perimetro PASM
- Parco Regionale
- PLIS Media Valle del Lambro
- Aree boscate
- Proposta PLIS Martesana
- Giardini condivisi
- Parco Argicolo Ticinello
- Orti urbani
- Tracciato riapertura Navigli
- Verde di nuova previsione
- Reticolo idrico
- Progetto riapertura Navigli

0 100 m

NIL 40

Ronchetto delle Rane

Rigenerazione e trasformazione

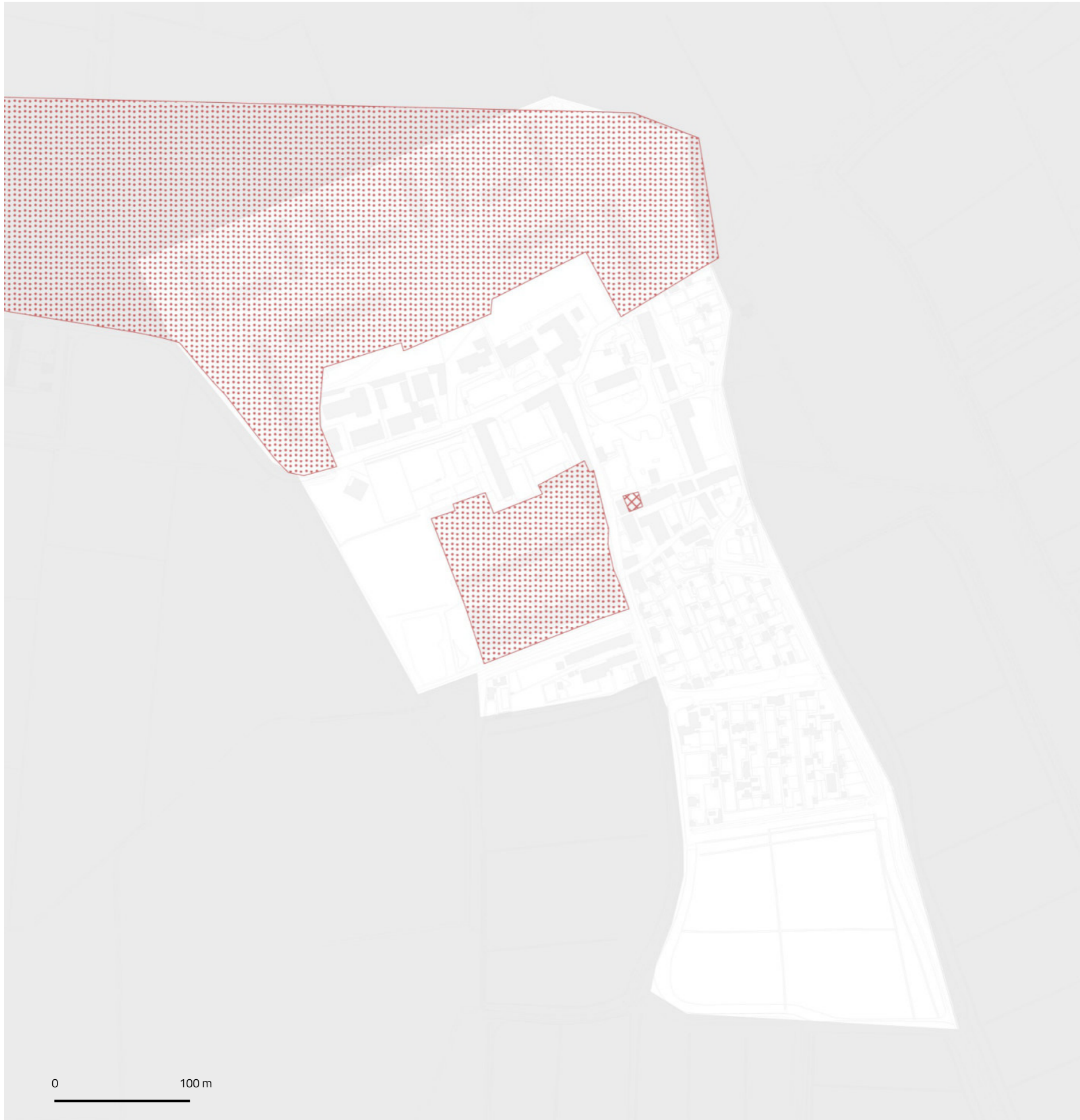
AREE SOTTOPOSTE A NORMA TRANSITORIA – IN ATTUAZIONE




4.189,9 m²

Aree a verde

19,5% – 817,9 m² ambientale

80,5% – 3.371,9 m² urbano

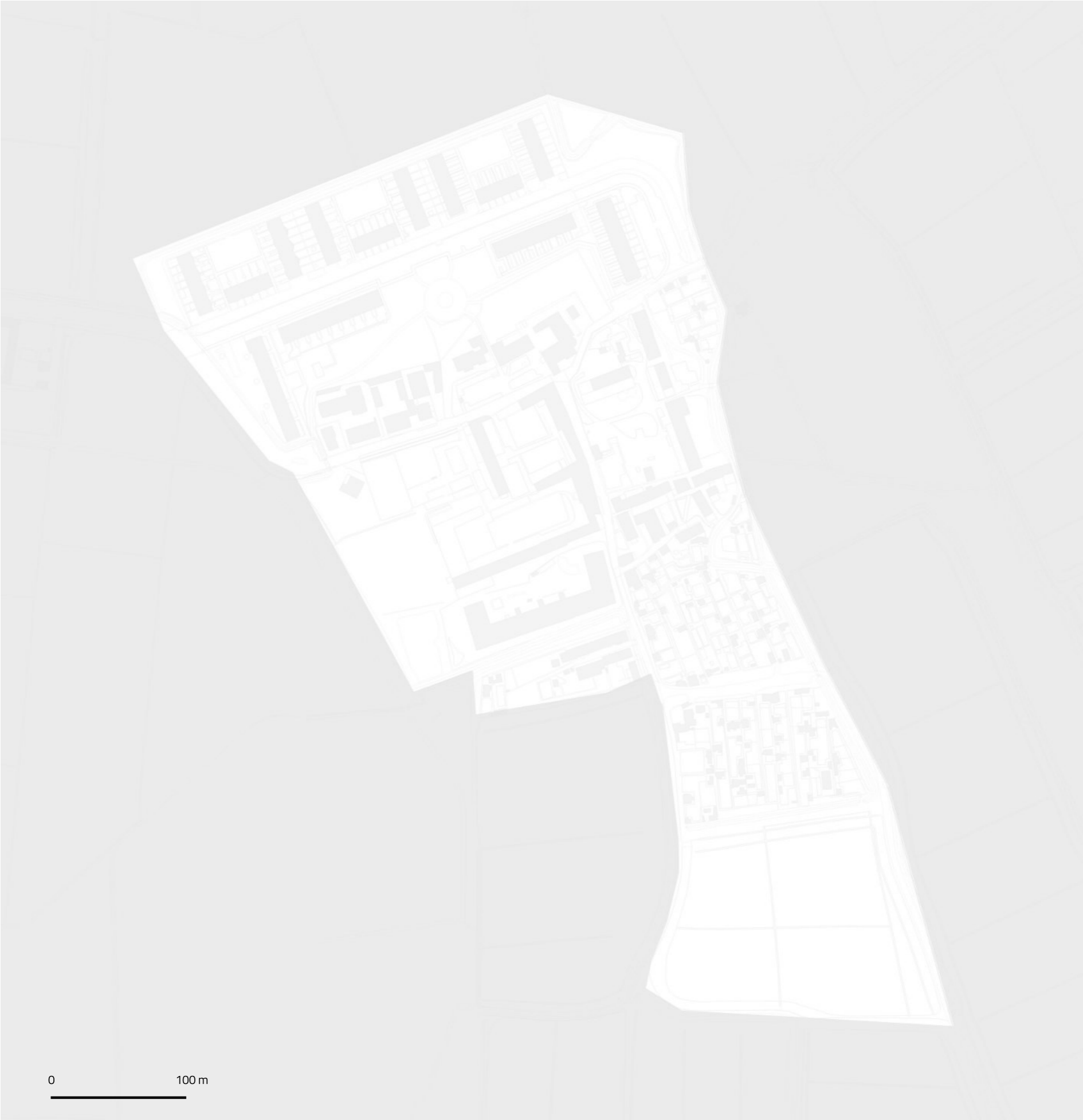


- | | |
|---|---|
|  Piazze |  Norma Transitoria (Non Attuata) |
|  Grandi Funzioni Urbane |  Patrimonio edilizio dismesso comunale |
|  Nodi di interscambio |  Patrimonio edilizio dismesso privato |
|  Nuclei Storici Esterni |  PA |
|  Rigenerazione Ambientale |  Comunicazione Inizio Lavori Asseverata |
|  ARU |  Permesso di Costruire Convenzionato |
|  Spazi a vocazione pedonale |  Segnalazione Certificata di Inizio Attività |
|  Norma Transitoria (attuata) |  Permesso di costruire |

NIL 40

Ronchetto delle Rane

Opere pubbliche



0 100 m

- | | | | | | |
|------------------|-------------------|-----------|----------------------|--------------------|----------------|
| Edifici pubblici | Teatri e musei | Viabilità | Scuole e biblioteche | Sport | Mobilità dolce |
| Luoghi di culto | Servizi abitativi | Ambiente | Servizi Sociali | Trasporto pubblico | Piazza |

Settore di intervento

- Ambiente
- Edifici pubblici
- Luoghi di culto
- Mobilità
- Piazze
- Istruzione e biblioteche

- Servizi abitativi
- Servizi sociali
- Sport
- Teatri e musei
- Trasporto pubblico
- Viabilità

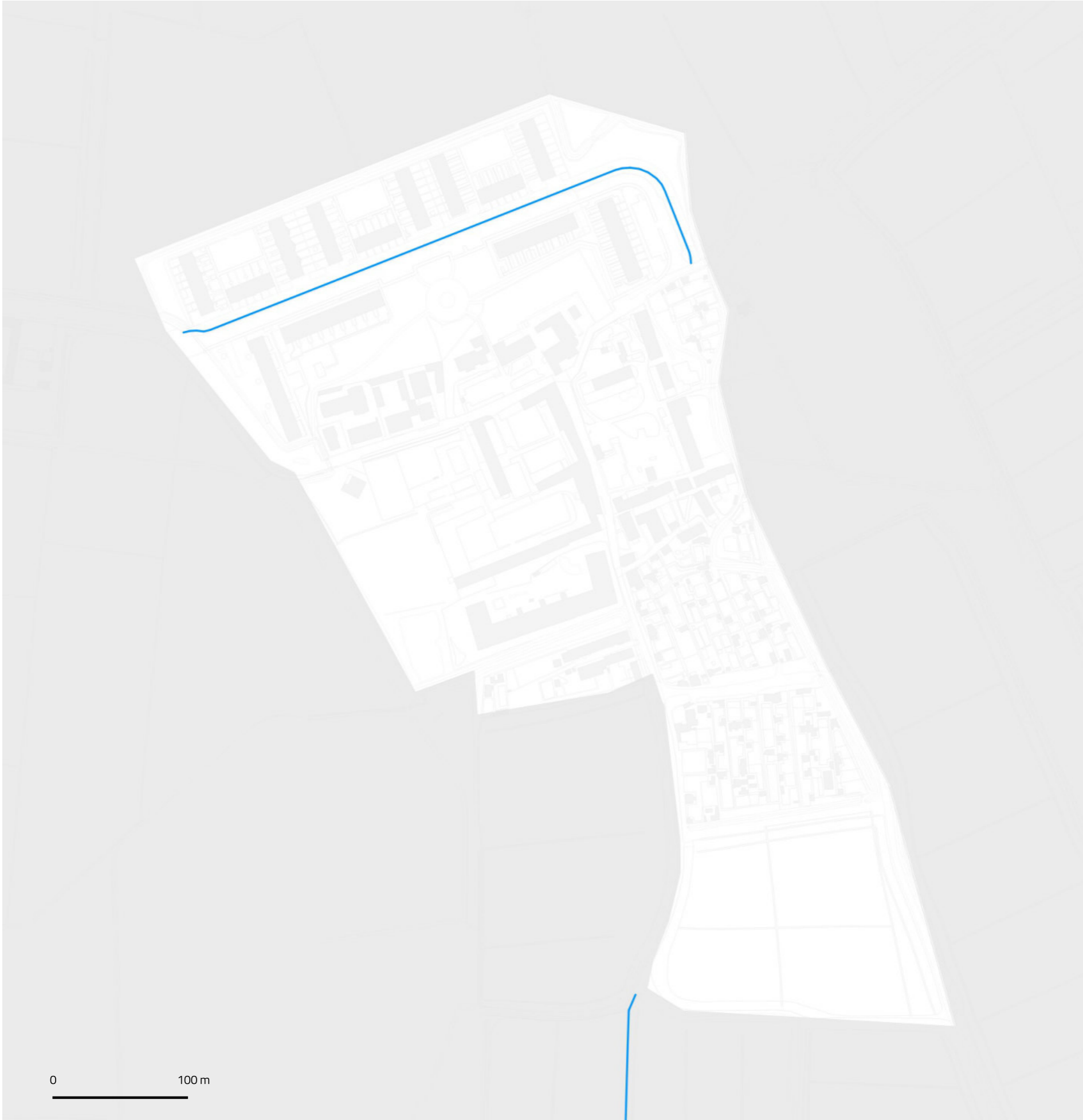
Stato di attuazione

- Attuato
- In corso
- Programmato

NIL 40

Ronchetto delle Rane

Mobilità e Accessibilità



	Fermate rete metropolitana	Fermate rete ferroviaria	Rete ciclopedonale
In esercizio	0	0	446 m ²
In progetto (medio termine)	0	0	0 m ²
In programma (lungo termine)	0	0	0 m ²
			0 stazioni Bike sharing

0 m ² Aree pedonali esistenti	0 m ² Zone 30 esistenti	0 m ² Ambiti ad alta accessibilità
0 m ² Aree pedonali previste	0 m ² Zone 30 previste	0,0% Ambiti ad alta accessibilità in relazione alla superficie del NIL
0 aree 0 m ² Parcheggi pubblici		

Rete metropolitana In esercizio In progetto In programma	Rete tramviaria In esercizio In progetto In programma	Aree pedonali Esistenti Previste
Rete ferroviaria In esercizio In progetto In programma	Rete ciclopedonale In esercizio In progetto In programma	Zone 30 Esistenti Previste

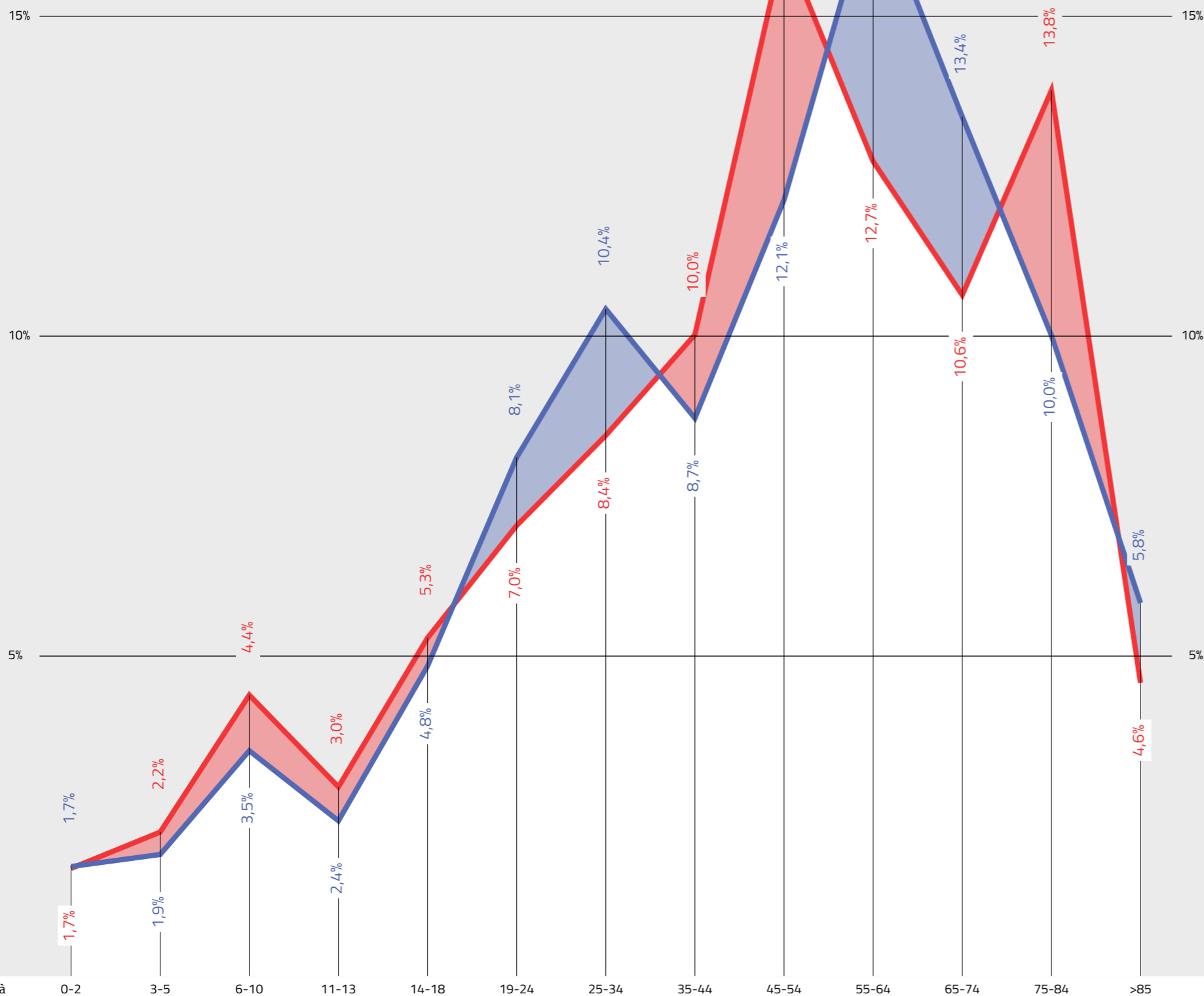
18.679

Popolazione totale (2017)
1,3% del totale di Milano

18.065

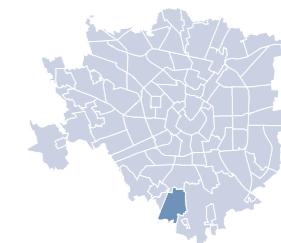
Popolazione totale (2030)
1,2% del totale di Milano

2017
2030



NIL 41

Gratosoglio, Q.re Missaglia, Q.re Terrazze



Dati socio-demografici

3,3 km²
Superficie

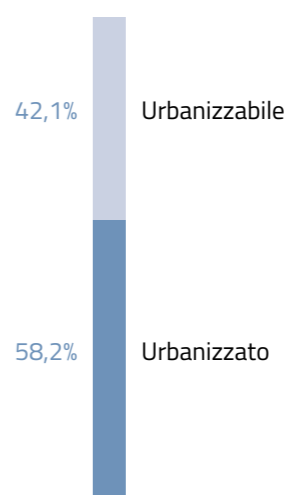
1,8%
della superficie di Milano

5.660 ab/km²
Densità abitativa

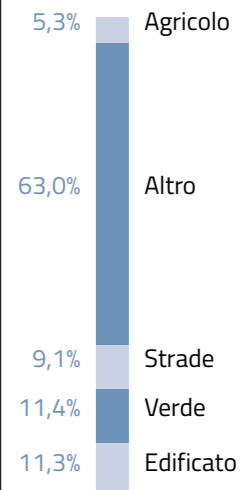
8.656
Famiglie

14,6%
Popolazione straniera


Componenti del suolo




Uso prevalente del suolo nel TUC




Giovani (da 0 a 18 anni)




Residenti



Adulti (da 19 a 64 anni)

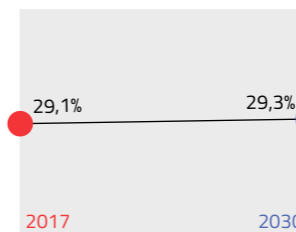


Indice di dipendenza strutturale




Rapporto tra popolazione da 0 a 14 anni e oltre 65 anni / da 15 a 64 anni

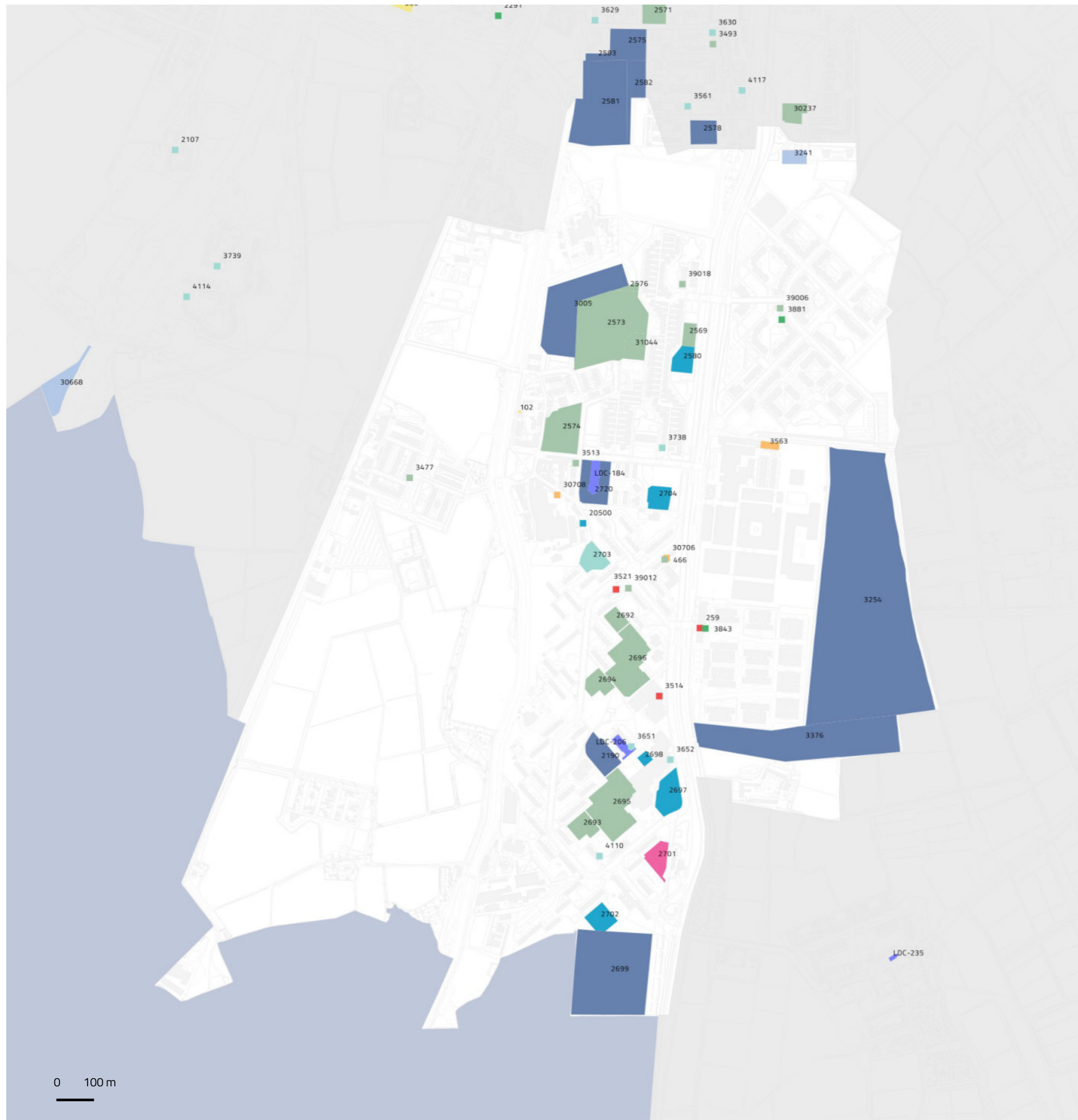
Anziani (oltre 65 anni)



Indice di vecchiaia



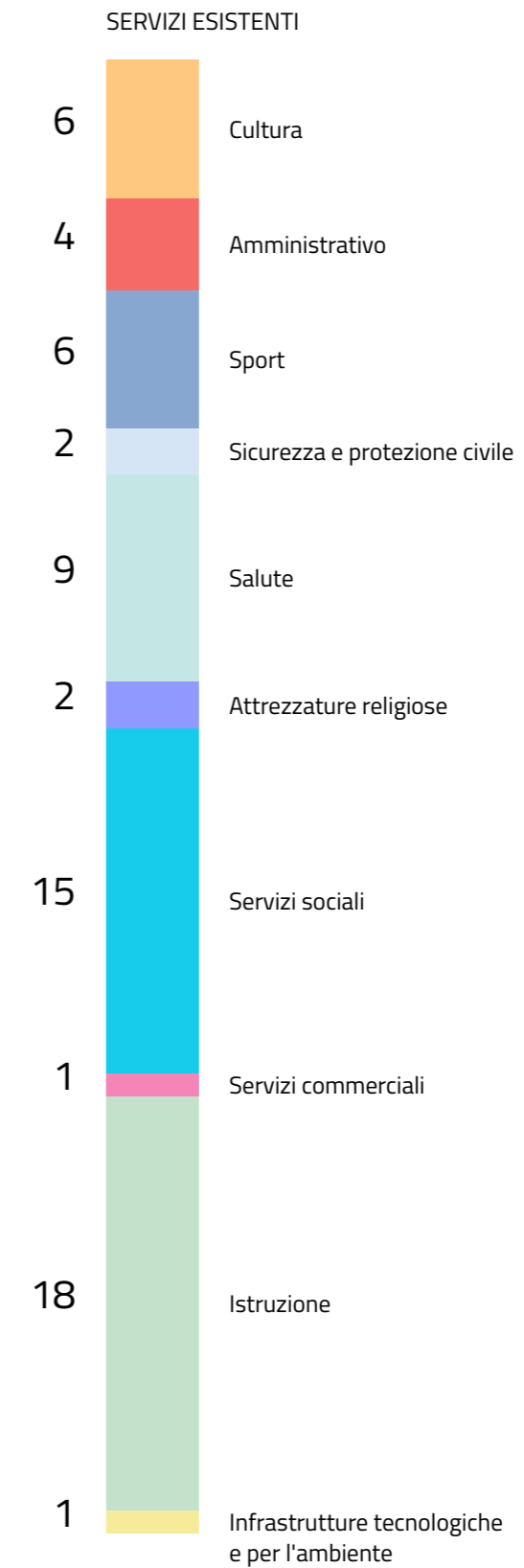
Rapporto tra la popolazione oltre 64 anni / da 0 a 14 anni



NIL 41

Gratosoglio, Q.re Missaglia, Q.re Terrazze

Dotazione dei servizi esistenti



NIL 41

Gratosoglio, Q.re Missaglia, Q.re Terrazze

Il sistema del verde e delle acque

VERDE ESISTENTE

376.695 m²
Verde complessivo

175.549 m²
Aree destinate
all'agricoltura

15.342 m²
Aree boscate

335.263 m²
Verde urbano

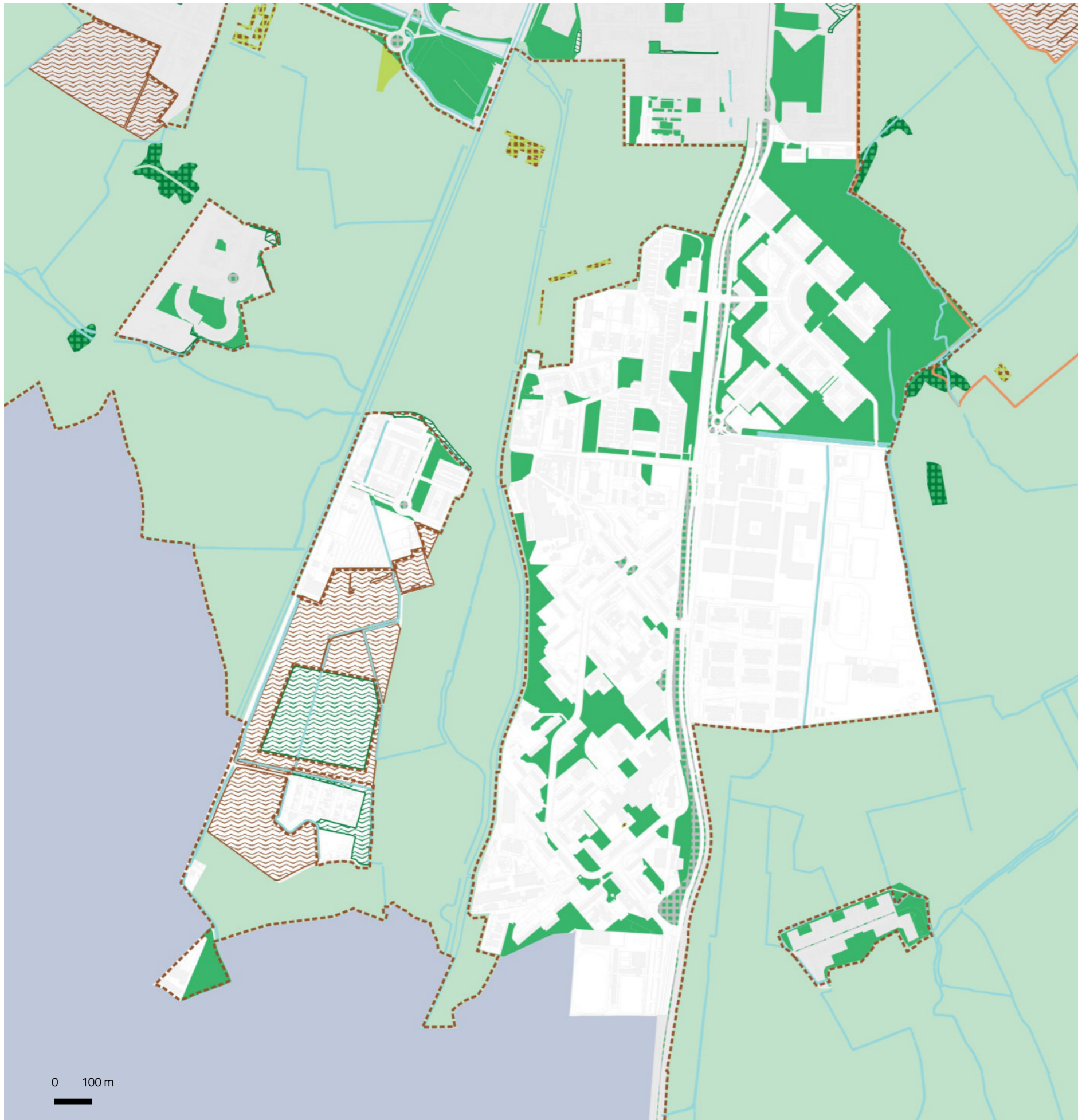
1.004.203 m²
Superficie soggetta
a Parco Regionale

2.606 m²
Orti urbani

335.263 m²
Aree permeabili
della rete di mobilità

VERDE PREVISTO

24.032 m²
Aree di forestazione



- Verde urbano esistente
- Verde esistente
- Alberi monumentali
- Aree destinate all'agricoltura
- Parco Regionale
- Aree boscate
- Giardini condivisi
- Orti urbani
- Verde di nuova previsione

- Nuovi boschi
- Nuovi parchi urbani
- Piantumazioni previste
- Proposta perimetro PASM
- PLIS Media Valle del Lambro
- Proposta PLIS Martesana
- Parco Argicolo Ticinello
- Tracciato riapertura Navigli
- Reticolo idrico
- Progetto riapertura Navigli

NIL 41

Gratosoglio, Q.re Missaglia, Q.re Terrazze

Rigenerazione e trasformazione

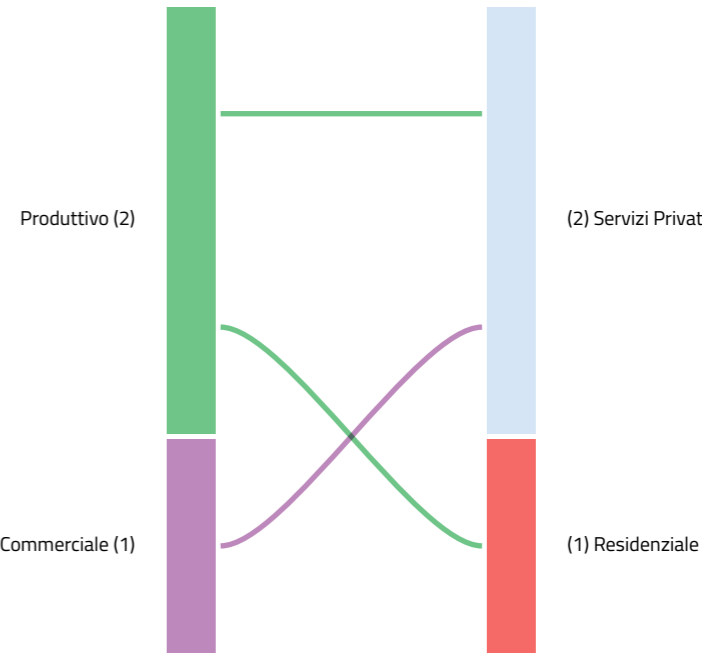
AREE SOTTOPOSTE A NORMA TRANSITORIA – IN ATTUAZIONE

4.111,0 m²

Aree a verde

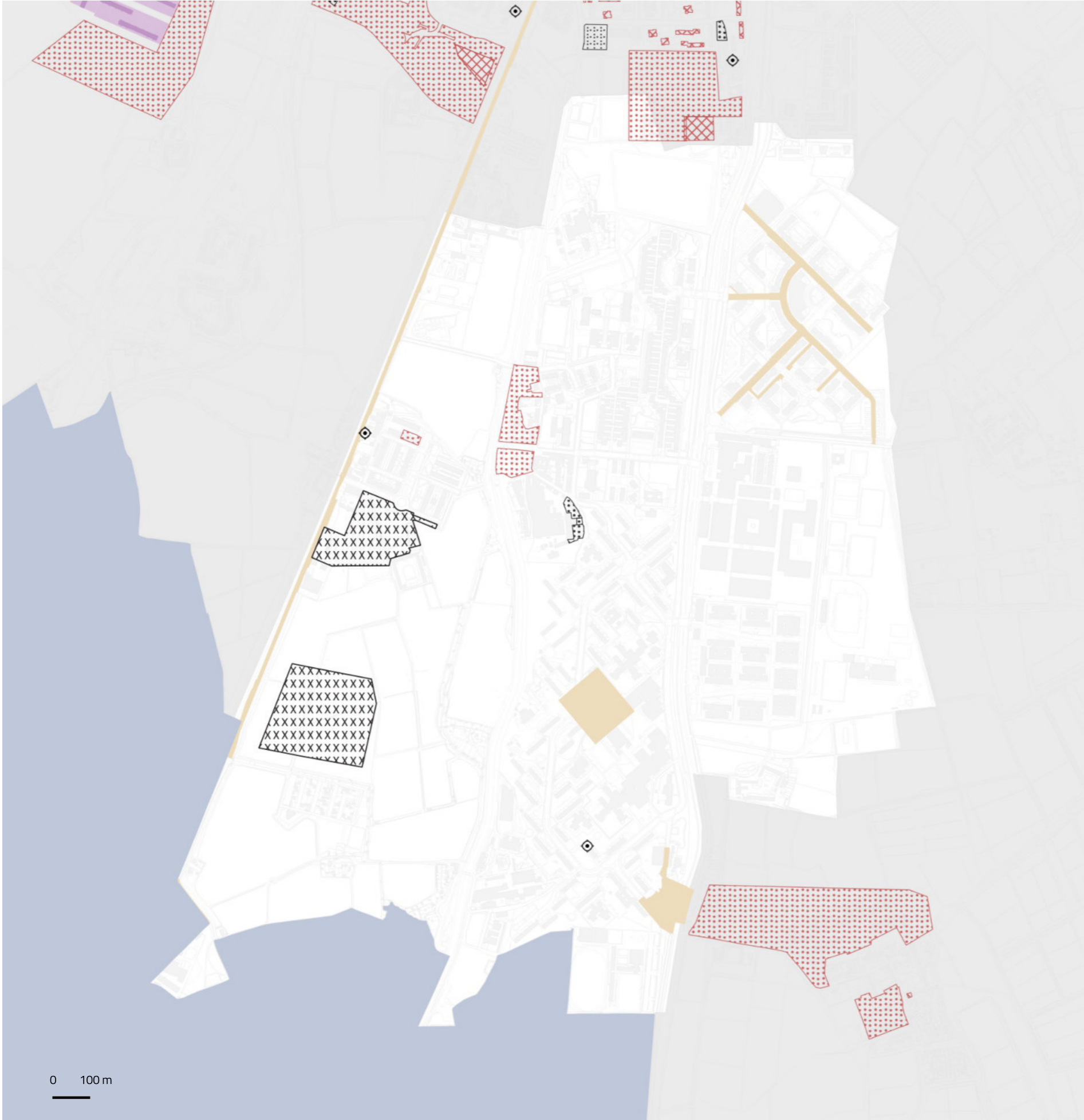
100,0% – 4.111,0 m² urbano

DESTINAZIONI E CAMBI D'USO



- Piazza
 - Grandi Funzioni Urbane
 - Nodi di interscambio
 - Nuclei Storici Esterni
 - Rigenerazione Ambientale
 - ARU
 - Spazi a vocazione pedonale
 - Norma Transitoria (attuata)
- Norma Transitoria (Non Attuata)
 - Patrimonio edilizio dismesso comunale
 - Patrimonio edilizio dismesso privato
 - PA
 - Comunicazione Inizio Lavori Asseverata
 - Permesso di Costruire Convenzionato
 - Segnalazione Certificata di Inizio Attività
 - Permesso di costruire

0 100m



NIL 41

Gratosoglio, Q.re Missaglia, Q.re Terrazze Opere pubbliche

1 interventi

ID	Tipologia	Descrizione	Stato
3	Mobilità	Itinerario ciclopedonale	Nuova costruzione



1 progetto
Completamento,
nuova costruzione

Settore di intervento

- Ambiente
- Edifici pubblici
- Luoghi di culto
- Mobilità
- Piazze
- Istruzione e biblioteche

- Servizi abitativi
- Servizi sociali
- Sport
- Teatri e musei
- Trasporto pubblico
- Viabilità

Stato di attuazione

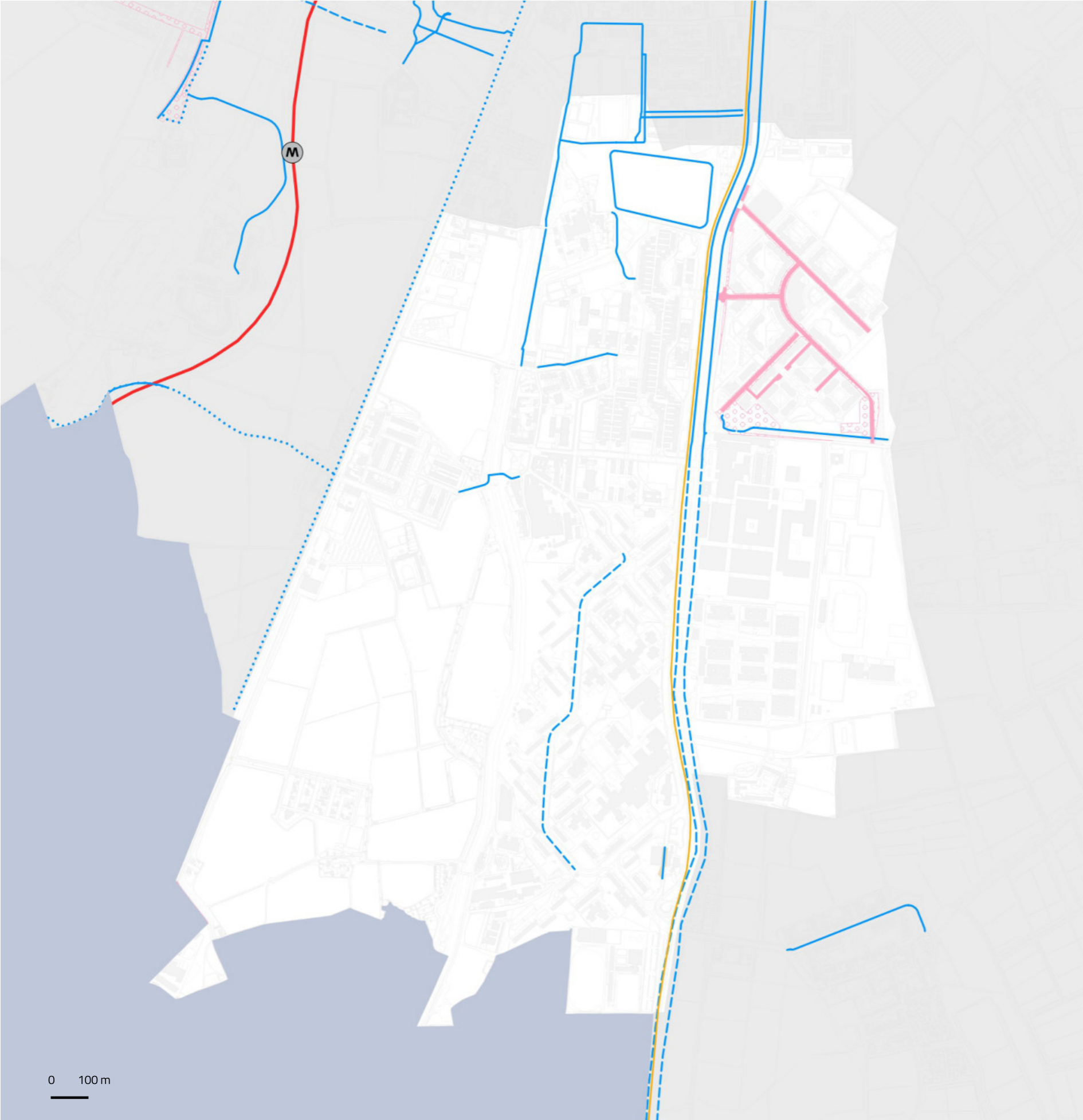
- Attuato
- In corso
- Programmato

- Edifici pubblici
- Teatri e musei
- Viabilità
- Scuole e biblioteche
- Sport
- Mobilità dolce
- Luoghi di culto
- Servizi abitativi
- Ambiente
- Servizi Sociali
- Trasporto pubblico
- Piazza

NIL 41

Gratosoglio, Q.re Missaglia, Q.re Terrazze

Mobilità e Accessibilità



	Fermate rete metropolitana	Fermate rete ferroviaria	Rete ciclopedonale
In esercizio	0	0	5.152 m ²
In progetto (medio termine)	0	0	3.387 m ²
In programma (lungo termine)	0	0	0 m ²
			0 stazioni Bike sharing

1.133 m ² Aree pedonali esistenti	22.604 m ² Zone 30 esistenti	807.970 m ² Ambiti ad alta accessibilità
0 m ² Aree pedonali previste	45.700 m ² Zone 30 previste	24,3% Ambiti ad alta accessibilità in relazione alla superficie del NIL

0 aree
0 m²
Parcheggi pubblici

Rete metropolitana
 In esercizio
 In progetto
 In programma

Rete ferroviaria
 In esercizio
 In progetto
 In programma

Rete tramviaria
 In esercizio
 In progetto
 In programma

Rete ciclopedonale
 In esercizio
 In progetto
 In programma

Aree pedonali
 Esistenti
 Previste

Zone 30
 Esistenti
 Previste

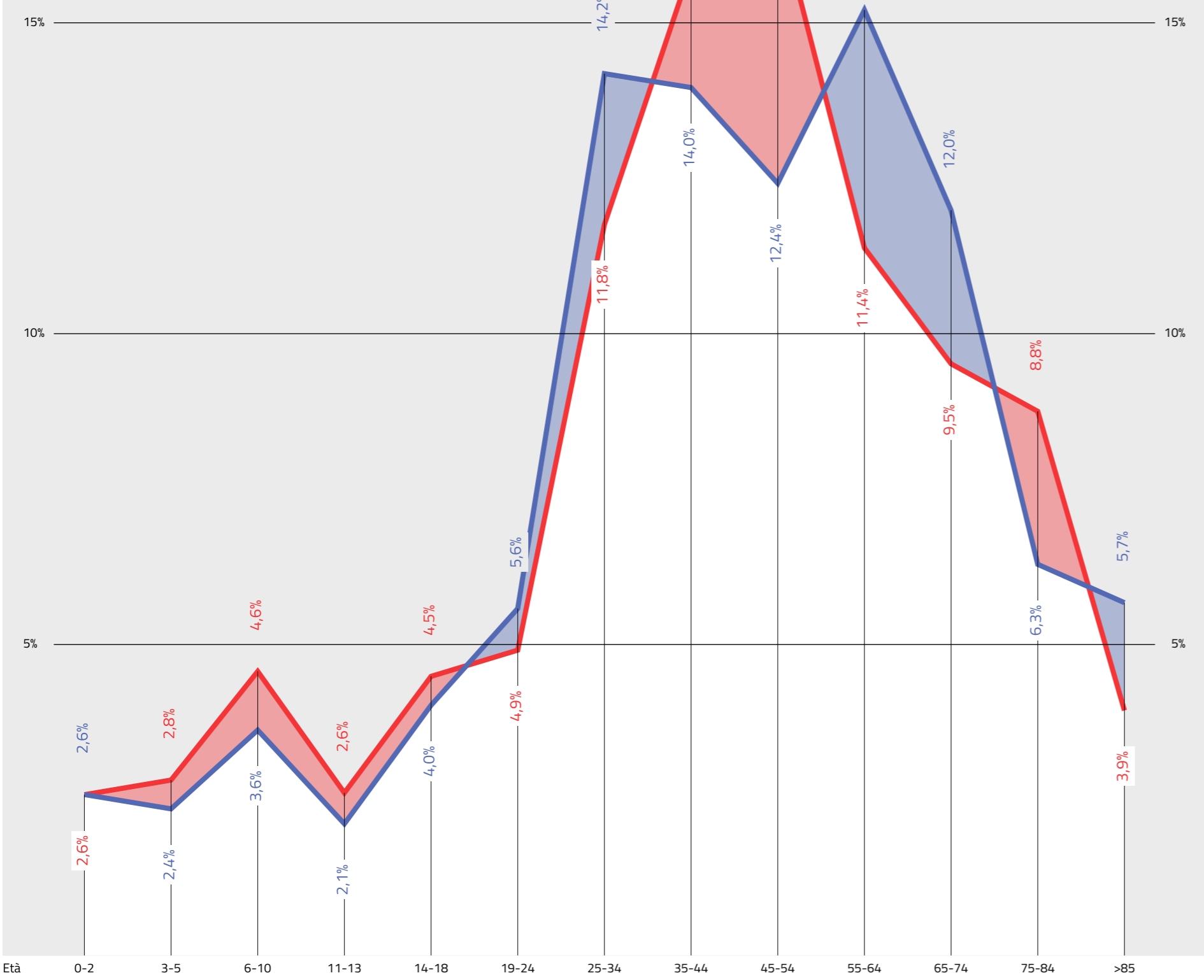
30.100

Popolazione totale (2017)
2,2% del totale di Milano

29.523

Popolazione totale (2030)
2,0% del totale di Milano

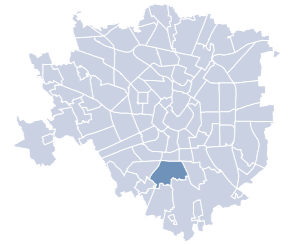
2017
2030



NIL 42

Stadera, Chiesa Rossa, Q.re Torretta, Conca Fallata

Dati socio-demografici



3,2 km²
Superficie

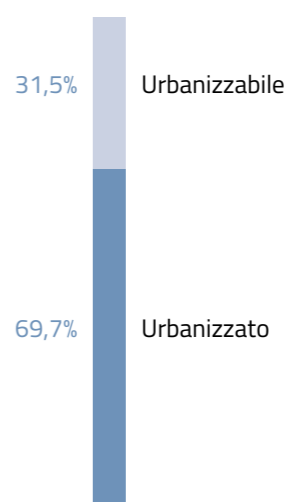
1,8%
della superficie di Milano

9.406 ab/km²
Densità abitativa

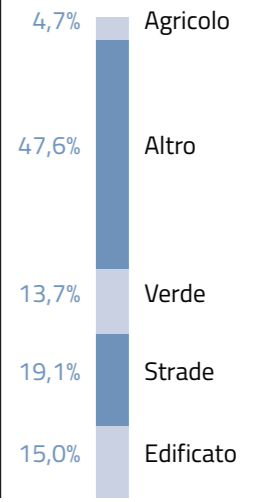
15.958
Famiglie

20,0%
Popolazione straniera

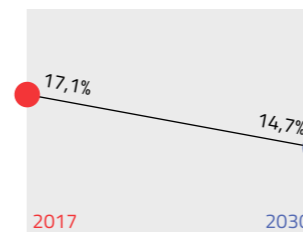
Componenti del suolo




Uso prevalente del suolo nel TUC



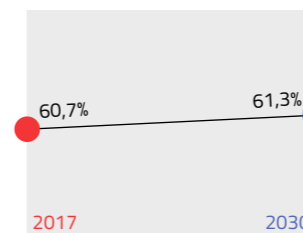
Giovani (da 0 a 18 anni)




Residenti



Adulti (da 19 a 64 anni)

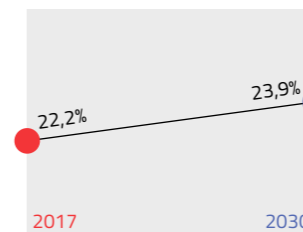


Indice di dipendenza strutturale

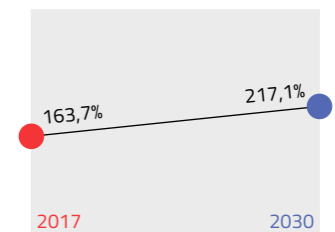


Rapporto tra popolazione da 0 a 14 anni e oltre 65 anni / da 15 a 64 anni

Anziani (oltre 65 anni)



Indice di vecchiaia



Rapporto tra la popolazione oltre 64 anni / da 0 a 14 anni

NIL 42

Stadera, Chiesa Rossa, Q.re Torretta, Conca Fallata

Il sistema del verde e delle acque

VERDE ESISTENTE

442.779 m²

Verde complessivo

150.505 m²

Aree destinate
all'agricoltura

14.110 m²

Aree boscate

407.340 m²

Verde urbano

756.855 m²

Superficie soggetta
a Parco Regionale

5.034 m²

Orti urbani

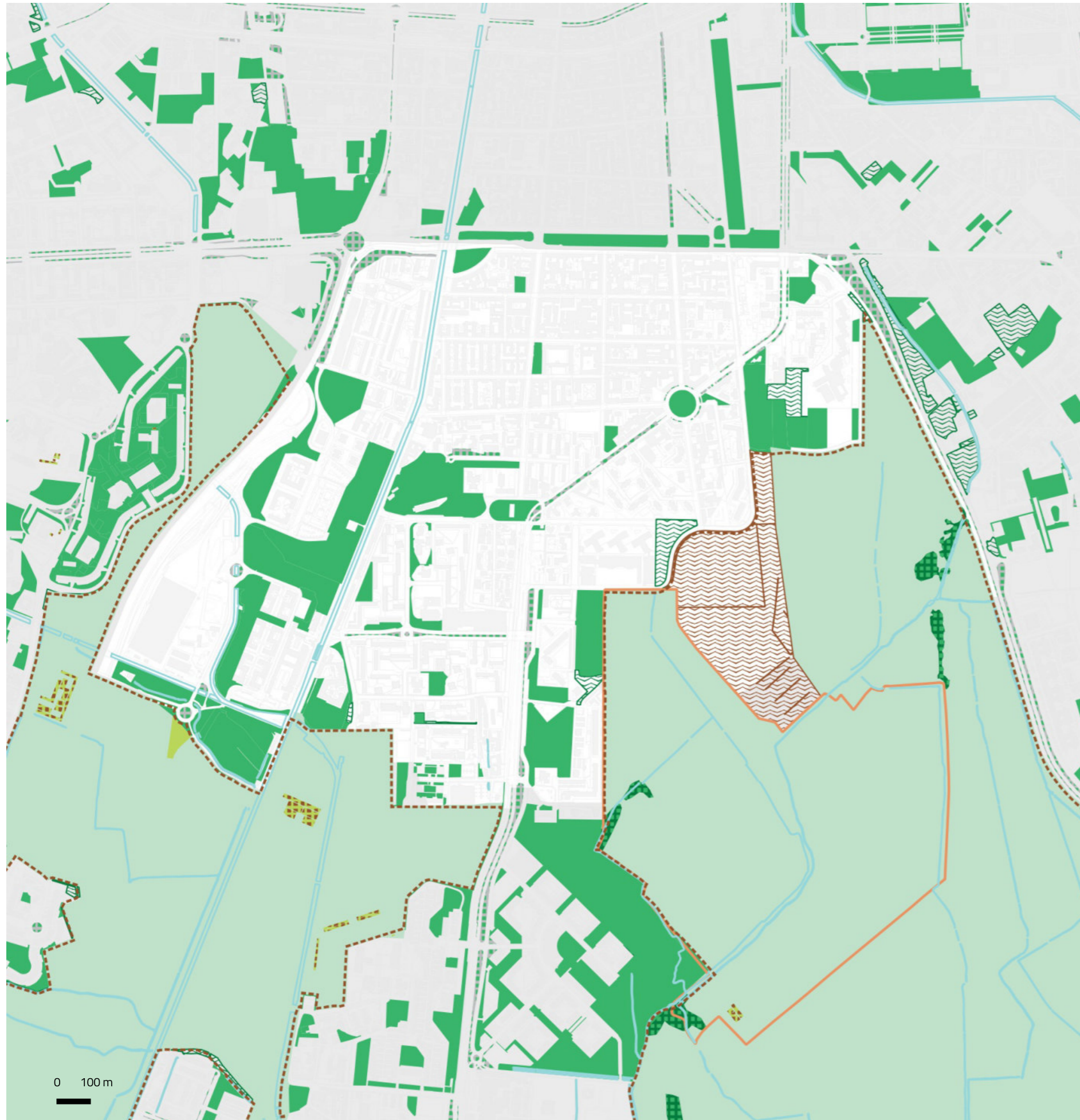
407.340 m²

Aree permeabili
della rete di mobilità

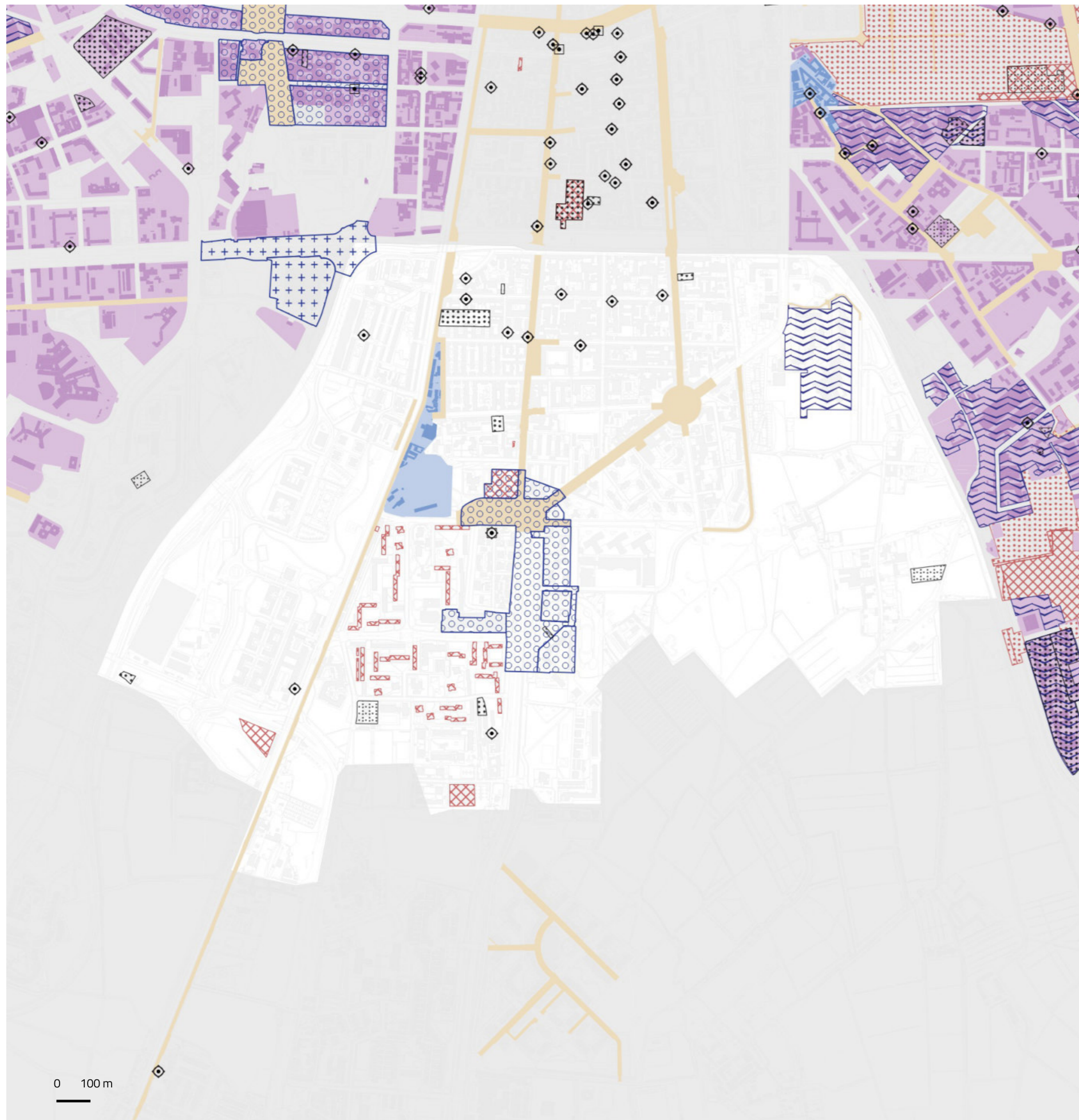
VERDE PREVISTO

25.085 m²

Aree di forestazione



- Verde urbano esistente
- Verde esistente
- Alberi monumentali
- Aree destinate all'agricoltura
- Parco Regionale
- Aree boscate
- Giardini condivisi
- Orti urbani
- Verde di nuova previsione
- Nuovi boschi
- Nuovi parchi urbani
- Piantumazioni previste
- Proposta perimetro PASM
- PLIS Media Valle del Lambro
- Proposta PLIS Martesana
- Parco Argicolo Ticinello
- Tracciato riapertura Navigli
- Reticolo idrico
- Progetto riapertura Navigli



NIL 42

Stadera, Chiesa Rossa, Q.re Torretta, Conca Fallata

Rigenerazione e trasformazione

AREE SOTTOPOSTE A NORMA TRANSITORIA – IN ATTUAZIONE

58.844,4 m²

Aree a verde

9,8% – 5.764,1 m² ambientale

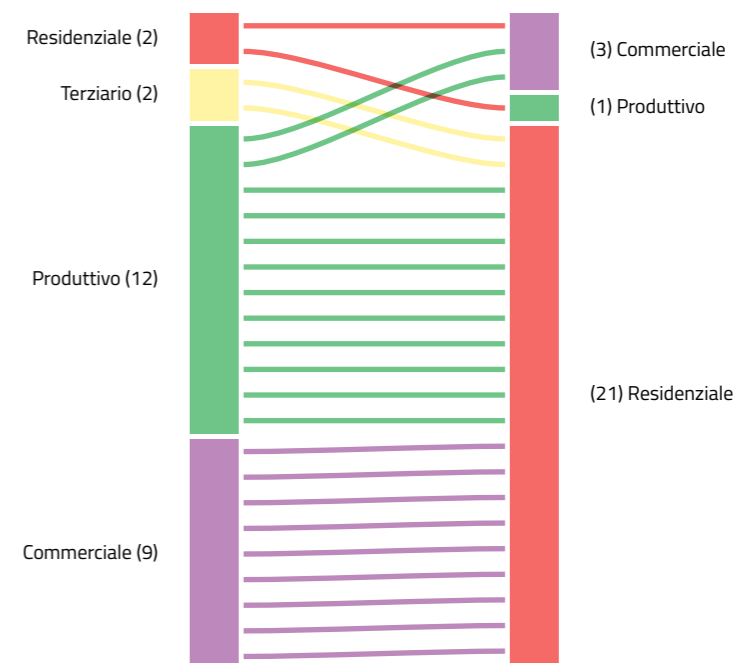
90,2% – 53.080,3 m² urbano

16.202 m²

Aree a servizi

100,0% – 16.202 m² Infrastrutture tecnologiche e per l'ambiente

DESTINAZIONI E CAMBI D'USO



- Piazze

Grandi Funzioni Urbane

Nodi di interscambio

Nuclei Storici Esterni

Rigenerazione Ambientale

ARU

Spazi a vocazione pedonale

Norma Transitoria (attuata)
- Norma Transitoria (Non Attuata)

Patrimonio edilizio dismesso comunale

Patrimonio edilizio dismesso privato

PA

Comunicazione Inizio Lavori Asseverata

Permesso di Costruire Convenzionato

Segnalazione Certificata di Inizio Attività

Permesso di costruire

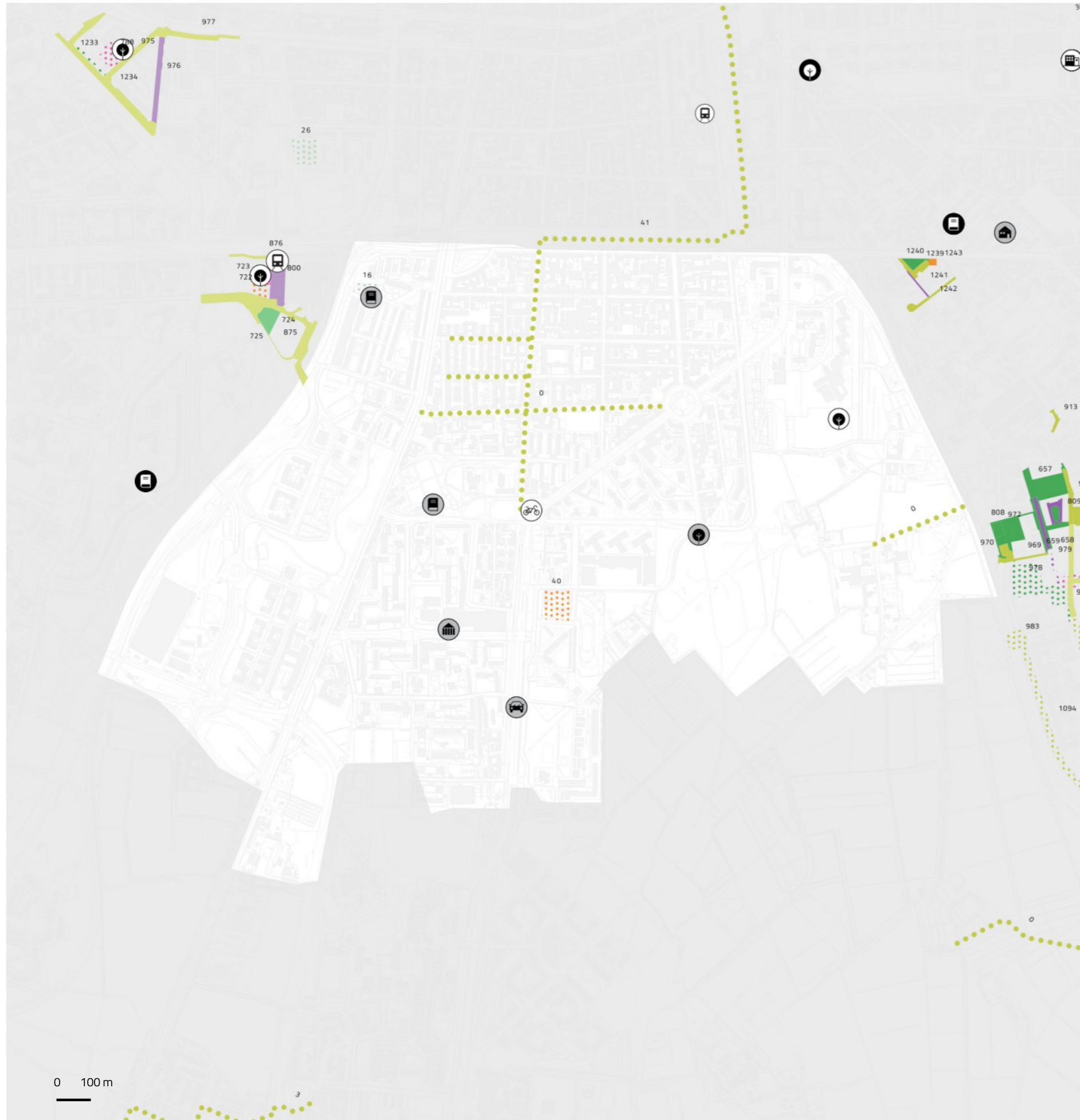
NIL 42

Stadera, Chiesa Rossa, Q.re Torretta, Conca Fallata

Opere pubbliche

3 interventi

ID	Tipologia	Descrizione	Stato
16	Biblioteca	Biblioteca Fra Cristoforo	Ristrutturazione
40	Residenza pubblica	ERP Ulisse Dini 14	Manutenzione
41	Mobilità	Pista ciclabile tra piazzale abbiategrasso e via Giambologna	Nuova costruzione



- Edifici pubblici
- Teatri e musei
- Viabilità
- Scuole e biblioteche
- Sport
- Mobilità dolce
- Luoghi di culto
- Servizi abitativi
- Ambiente
- Servizi Sociali
- Trasporto pubblico
- Piazza

1 progetto
Completamento,
nuova costruzione

2 progetti
Manutenzione, recupero,
restauro, riqualificazione,
ristrutturazione

Settore di intervento

- Ambiente
- Servizi abitativi
- Edifici pubblici
- Servizi sociali
- Luoghi di culto
- Sport
- Mobilità
- Teatri e musei
- Piazze
- Trasporto pubblico
- Istruzione e biblioteche
- Viabilità

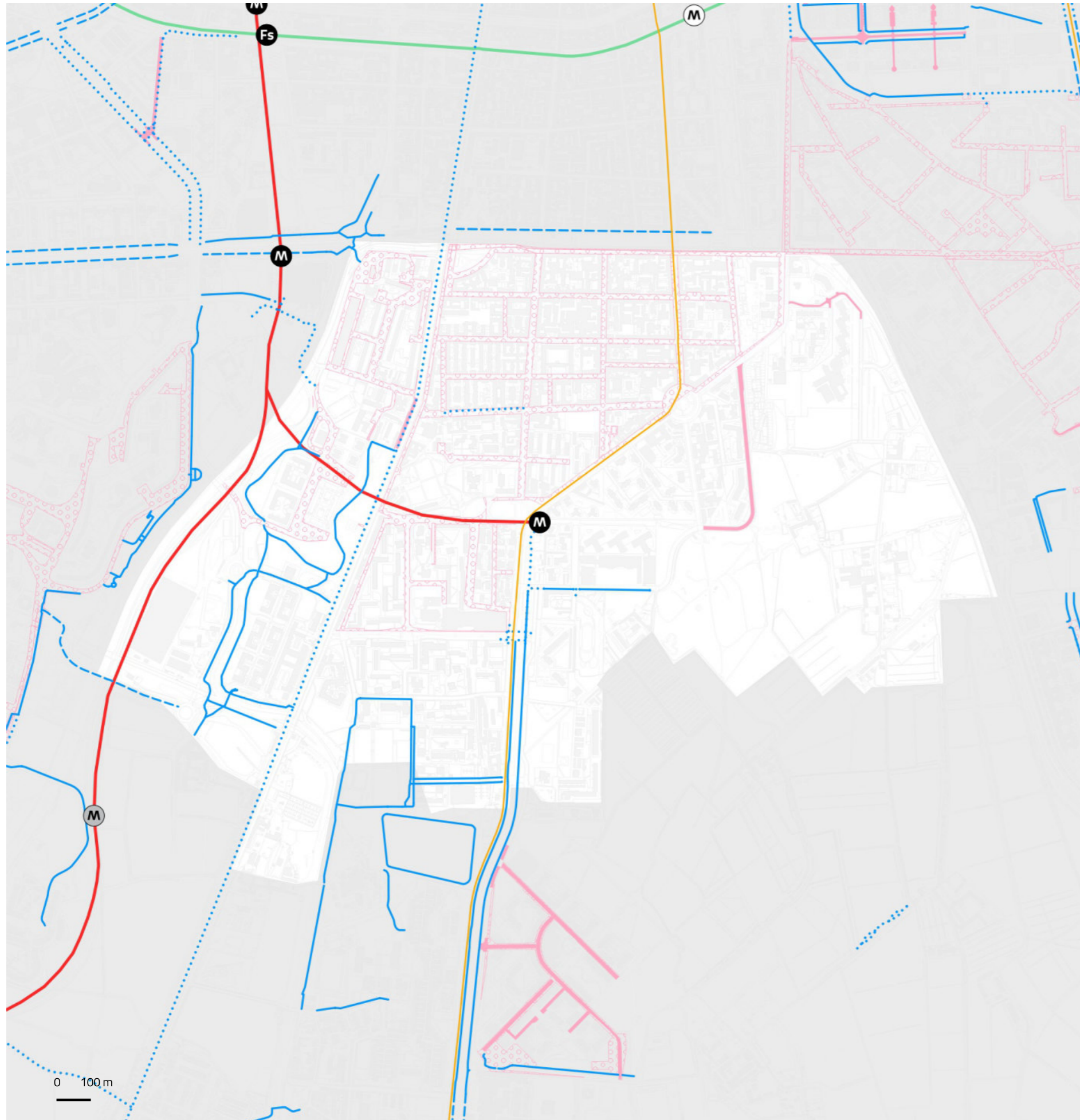
Stato di attuazione

- Attuato
- In corso
- Programmato

NIL 42

Stadera, Chiesa Rossa, Q.re Torretta, Conca Fallata

Mobilità e Accessibilità



	Fermate rete metropolitana	Fermate rete ferroviaria	Rete ciclopedonale
In esercizio	1	0	6.030 m ²
In progetto (medio termine)	0	0	70 m ²
In programma (lungo termine)	0	0	2.819 m ²
			0 stazioni Bike sharing

0 m² Aree pedonali esistenti 10.530 m² Zone 30 esistenti 1.526.402 m² Ambiti ad alta accessibilità

0 m² Aree pedonali previste 239.311 m² Zone 30 previste 47,2% Ambiti ad alta accessibilità in relazione alla superficie del NIL

4 aree
4.375 m²
Parcheggi pubblici

Rete metropolitana
—(M)— In esercizio
- - (M) - - In progetto
... (M) ... In programma

Rete ferroviaria
—(Fs)— In esercizio
- - (Fs) - - In progetto
... (Fs) ... In programma

Rete tramviaria
— In esercizio
- - In progetto
... In programma

Rete ciclopedonale
— In esercizio
- - In progetto
... In programma

Aree pedonali
— Esistenti
- - Previste

Zone 30
— Esistenti
- - Previste

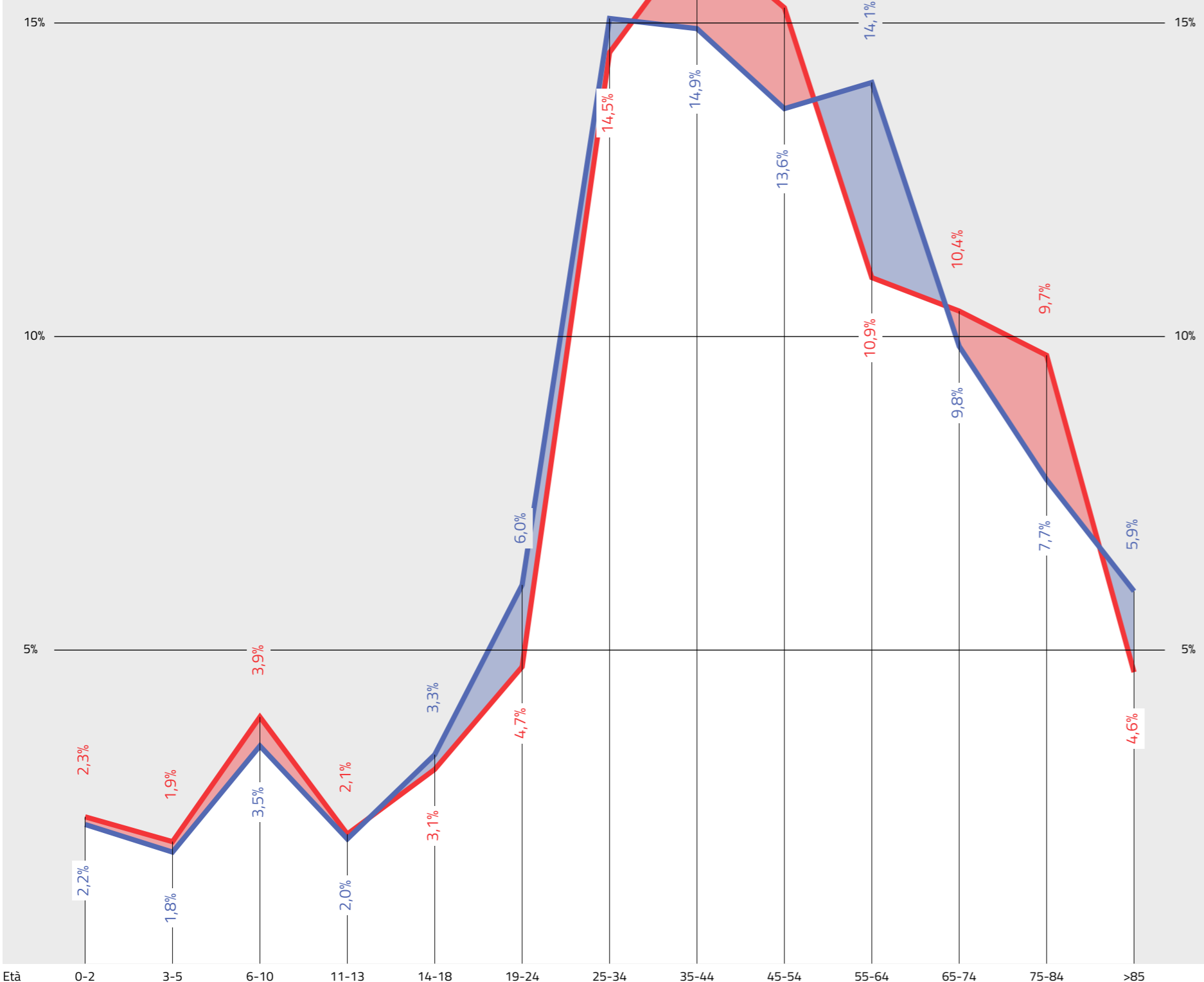
11.618

Popolazione totale (2017)
0,8% del totale di Milano

12.931

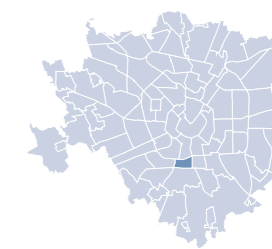
Popolazione totale (2030)
0,9% del totale di Milano

2017
2030



NIL 43

Tibaldi



Dati socio-demografici

0,8 km²
Superficie

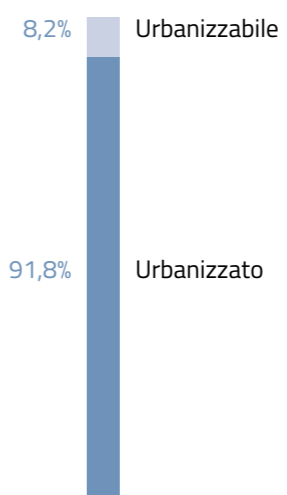
0,4%
della superficie di Milano

14.522 ab/km²
Densità abitativa

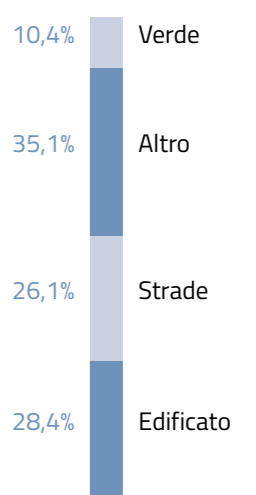
6.122
Famiglie

17,1%
Popolazione straniera

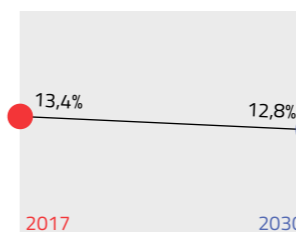
Componenti del suolo




Uso prevalente del suolo nel TUC



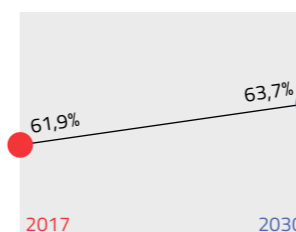
Giovani (da 0 a 18 anni)




Residenti



Adulti (da 19 a 64 anni)



Indice di dipendenza strutturale




Rapporto tra popolazione da 0 a 14 anni e oltre 65 anni / da 15 a 64 anni

Anziani (oltre 65 anni)



Indice di vecchiaia

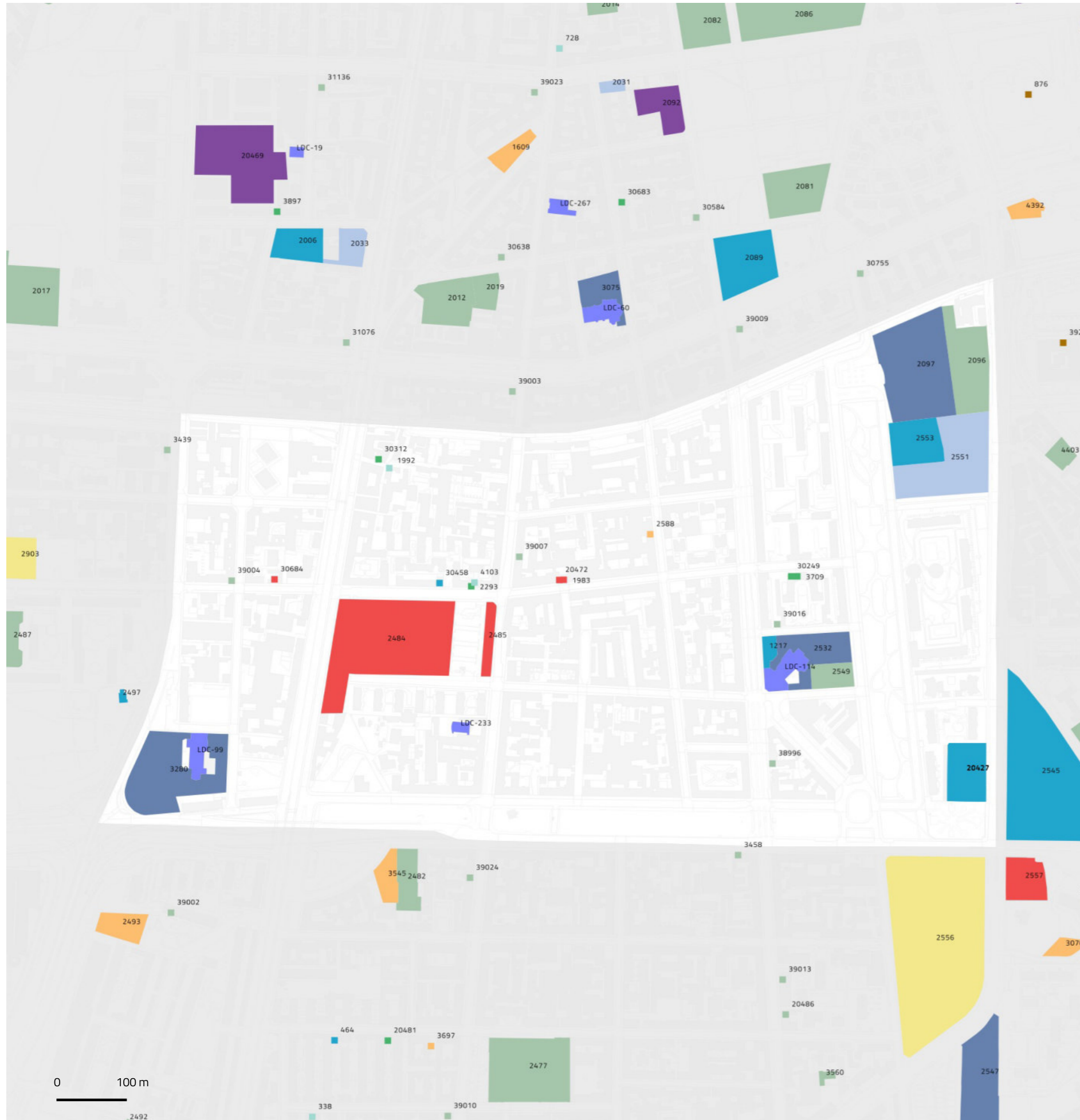


Rapporto tra la popolazione oltre 64 anni / da 0 a 14 anni

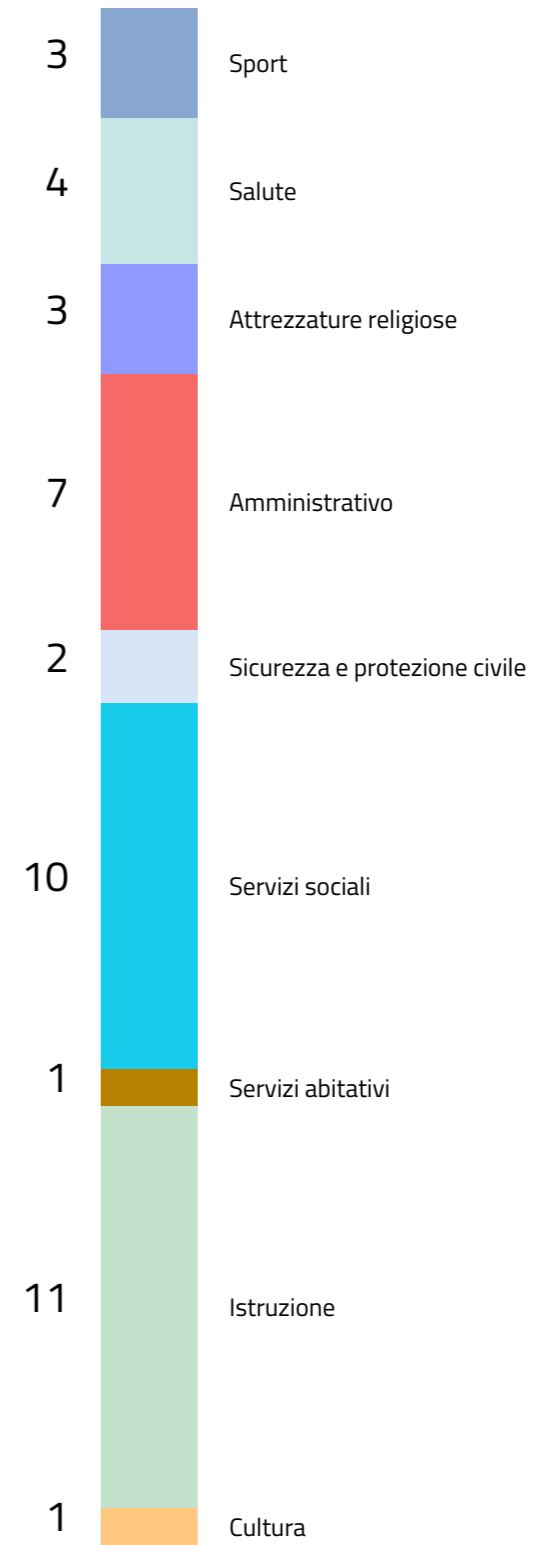
NIL 43

Tibaldi

Dotazione dei servizi esistenti



SERVIZI ESISTENTI



101.536 m²

Area a servizi

12,7%

Superficie NIL

8,7 m²/ab

Densità

NIL 43

Tibaldi

Il sistema del verde e delle acque

VERDE ESISTENTE

81.994 m²
Verde complessivo

71.553 m²
Verde urbano

71.553 m²
Aree permeabili
della rete di mobilità

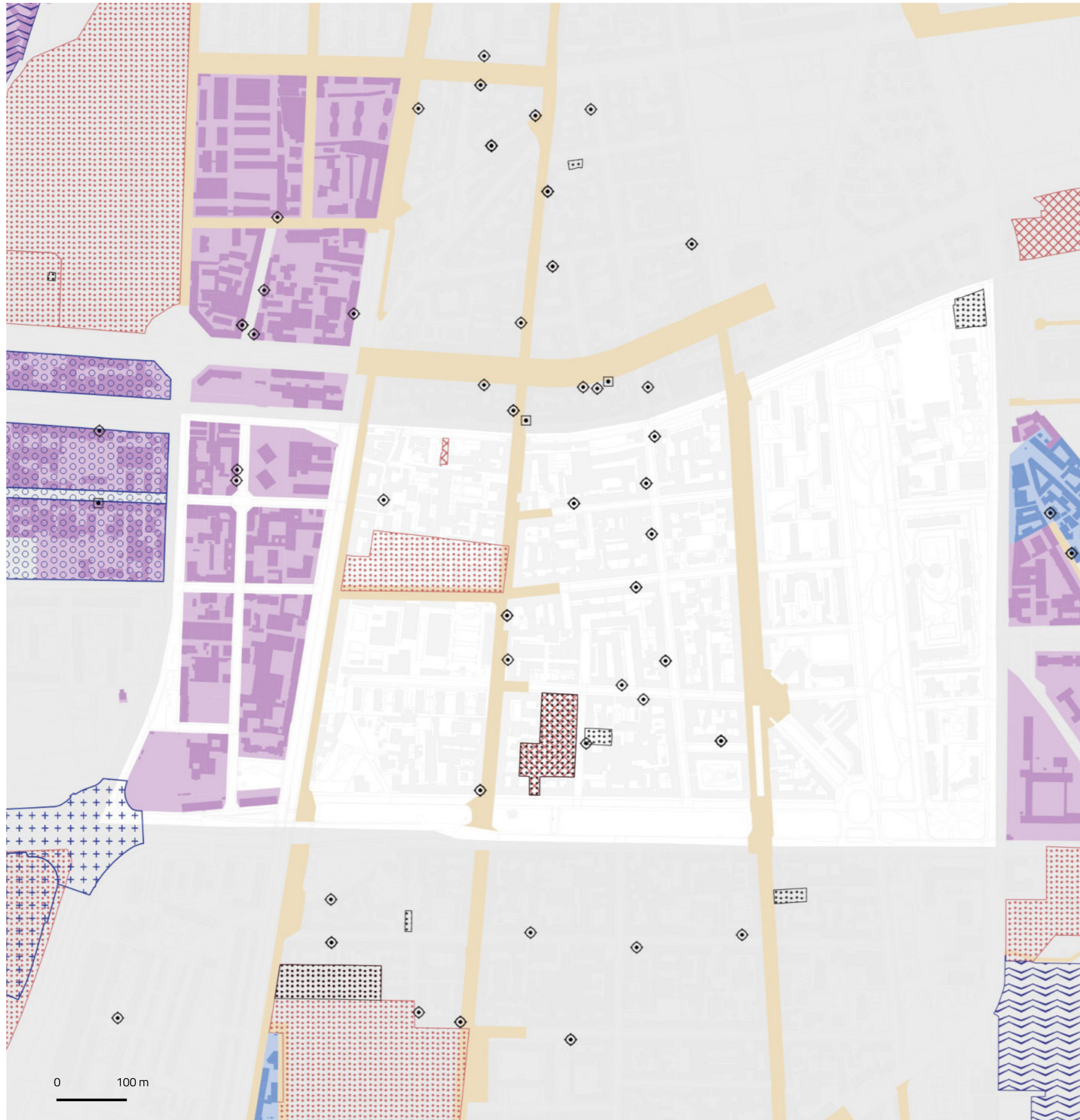


- Verde urbano esistente
- Verde esistente
- Alberi monumentali
- Aree destinate all'agricoltura
- Parco Regionale
- Aree boscate
- Giardini condivisi
- Orti urbani
- Verde di nuova previsione
- Nuovi boschi
- Nuovi parchi urbani
- Piantumazioni previste
- Proposta perimetro PASM
- PLIS Media Valle del Lambro
- Proposta PLIS Martesana
- Parco Argicolo Ticinello
- Tracciato riapertura Navigli
- Reticolo idrico
- Progetto riapertura Navigli

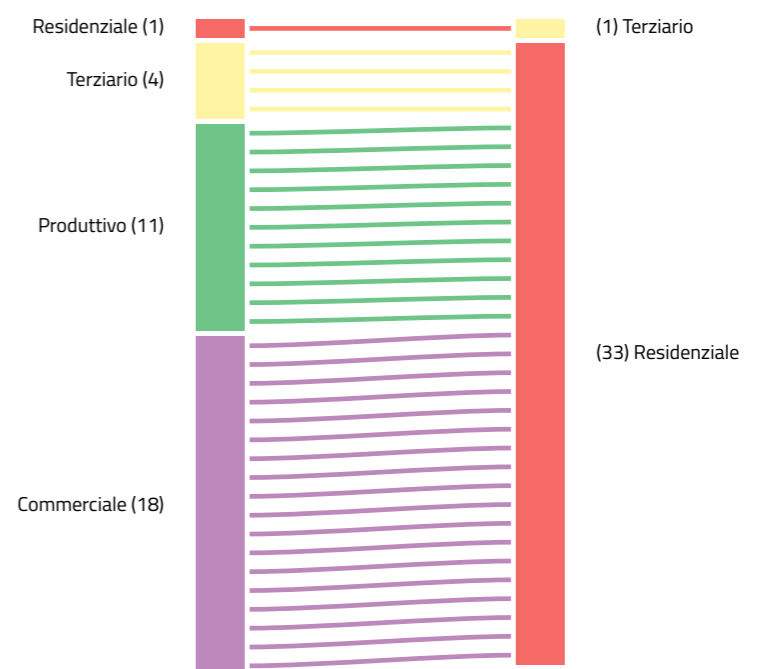
NIL 43

Tibaldi

Rigenerazione e trasformazione



DESTINAZIONI E CAMBI D'USO



- Piazze
- Grandi Funzioni Urbane
- Nodi di interscambio
- Nuclei Storici Esterni
- Rigenerazione Ambientale
- ARU
- Spazi a vocazione pedonale
- Norma Transitoria (attuata)
- Norma Transitoria (Non Attuata)
- Patrimonio edilizio dismesso comunale
- Patrimonio edilizio dismesso privato
- PA
- Comunicazione Inizio Lavori Asseverata
- Permesso di Costruire Convenzionato
- Segnalazione Certificata di Inizio Attività
- Permesso di costruire

NIL 43

Tibaldi

Opere pubbliche

1 interventi

ID	Tipologia	Descrizione	Stato
41	Mobilità	Pista ciclabile tra piazzale abbiategrasso e via Giambologna	Nuova costruzione

1 progetto

Completamento, nuova costruzione

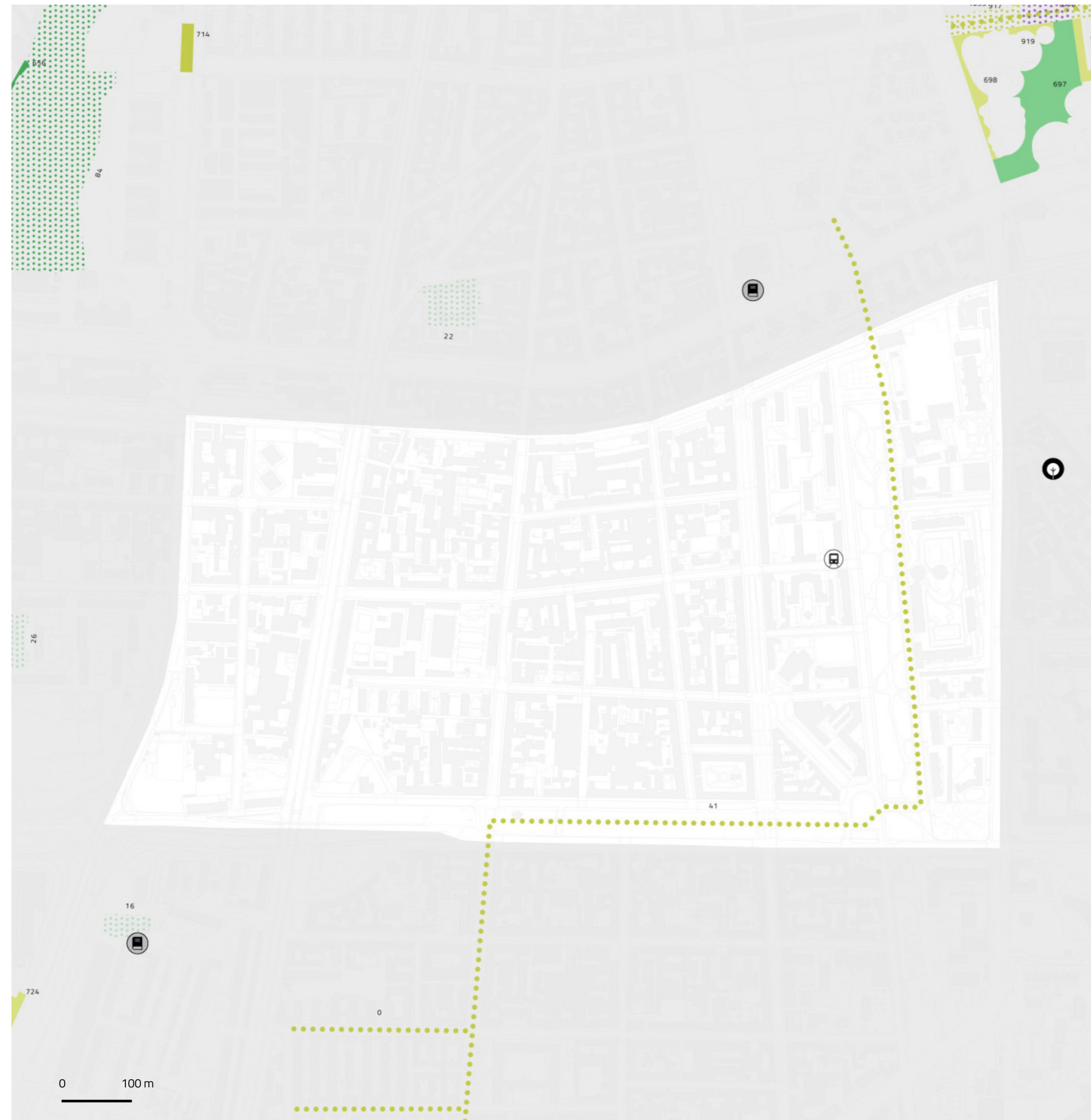
Settore di intervento

- 🌿 Ambiente
- 🏛️ Edifici pubblici
- 🏛️ Luoghi di culto
- 🚲 Mobilità
- 🚶 Piazzaze
- 📖 Istruzione e biblioteche

- 🏠 Servizi abitativi
- 👥 Servizi sociali
- 🏋️ Sport
- 🎭 Teatri e musei
- 🚇 Trasporto pubblico
- 🚲 Viabilità

Stato di attuazione

- 🟩 Attuato
- 🟨 In corso
- 🟪 Programmato

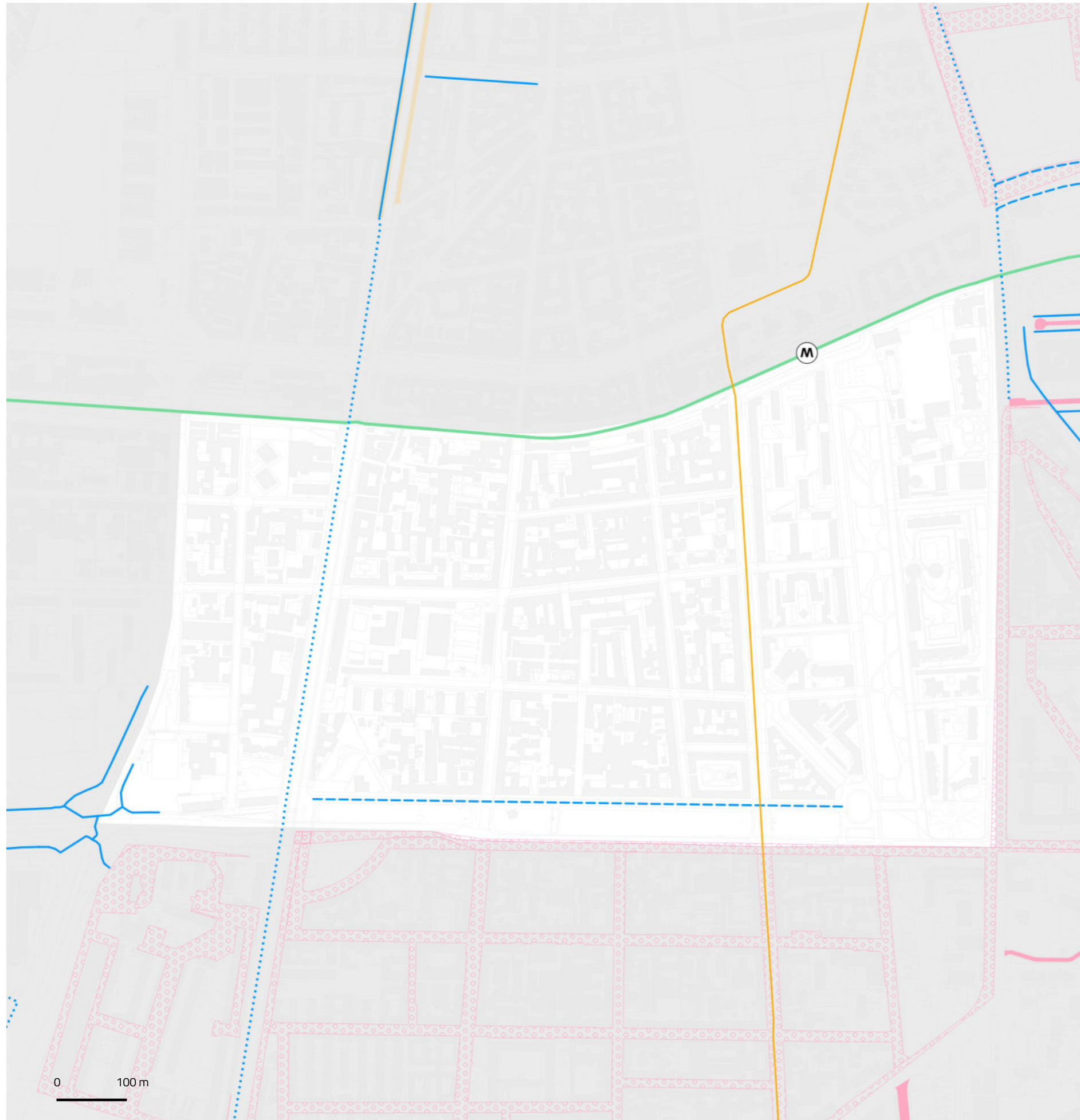


🏛️ Edifici pubblici	🎭 Teatri e musei	🌿 Viabilità	📖 Scuole e biblioteche	🏋️ Sport	🚶 Mobilità dolce
🏛️ Luoghi di culto	🏠 Servizi abitativi	🌿 Ambiente	👥 Servizi Sociali	🚇 Trasporto pubblico	🟪 Piazza

NIL 43

Tibaldi

Mobilità e Accessibilità



	Fermate rete metropolitana	Fermate rete ferroviaria	Rete ciclopedonale
In esercizio	0	0	156 m ²
In progetto (medio termine)	0	0	768 m ²
In programma (lungo termine)	0	0	594 m ²
			0 stazioni Bike sharing

0 m²
Aree pedonali esistenti

0 m²
Zone 30 esistenti

687.203 m²
Ambiti ad alta accessibilità

0 m²
Aree pedonali previste

3.587 m²
Zone 30 previste

87,4%
Ambiti ad alta accessibilità in relazione alla superficie del NIL

6 aree
500 m²
Parcheggi pubblici

Rete metropolitana
● In esercizio
● In progetto
● In programma

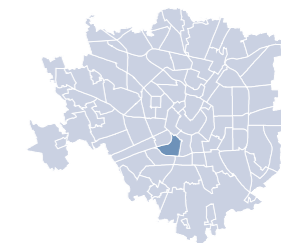
Rete tramviaria
— In esercizio
— In progetto
— In programma

Aree pedonali
■ Esistenti
■ Previste

Rete ferroviaria
● In esercizio
● In progetto
● In programma

Rete ciclopedonale
— In esercizio
— In progetto
— In programma

Zone 30
■ Esistenti
■ Previste



Dati socio-demografici

1,5 km²
Superficie

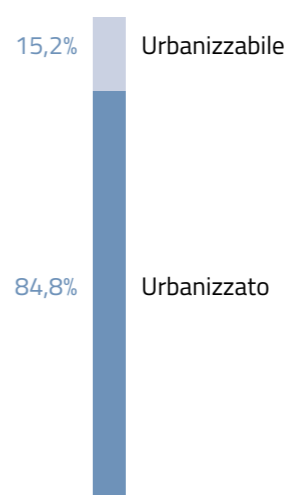
0,8%
della superficie di Milano

11.415 ab/km²
Densità abitativa

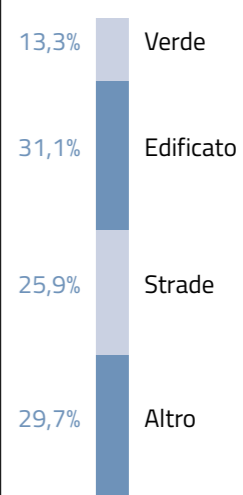
8.608
Famiglie

12,7%
Popolazione straniera


Componenti del suolo



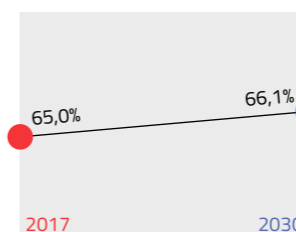
Uso prevalente del suolo nel TUC




Giovani (da 0 a 18 anni)




Adulti (da 19 a 64 anni)



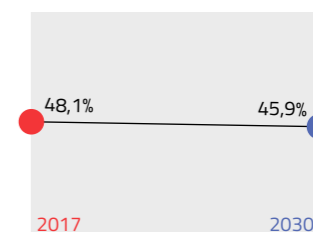
Anziani (oltre 65 anni)



Residenti




Indice di dipendenza strutturale

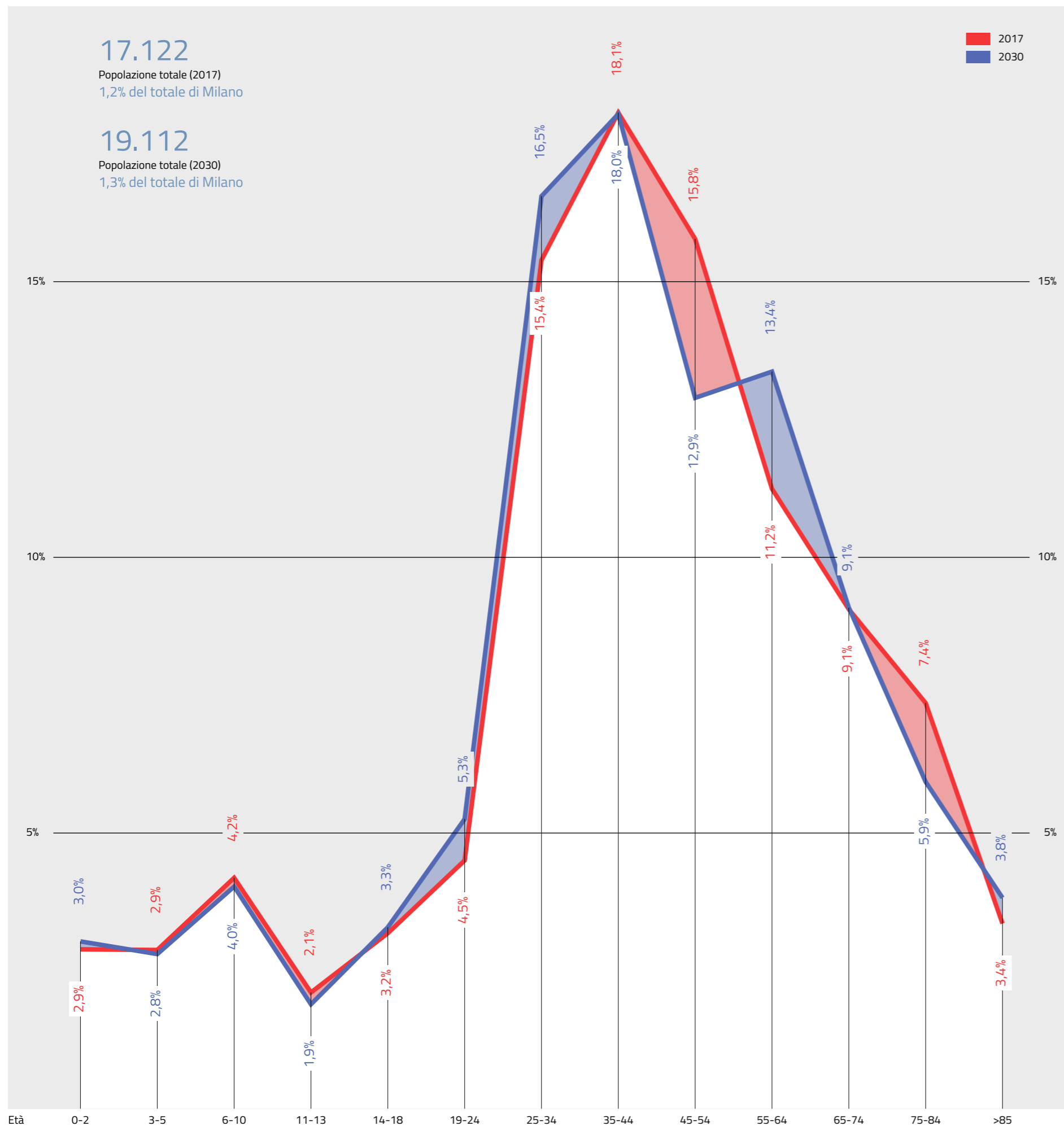


Rapporto tra popolazione da 0 a 14 anni e oltre 65 anni / da 15 a 64 anni

Indice di vecchiaia



Rapporto tra la popolazione oltre 64 anni / da 0 a 14 anni



17.122

Popolazione totale (2017)
1,2% del totale di Milano

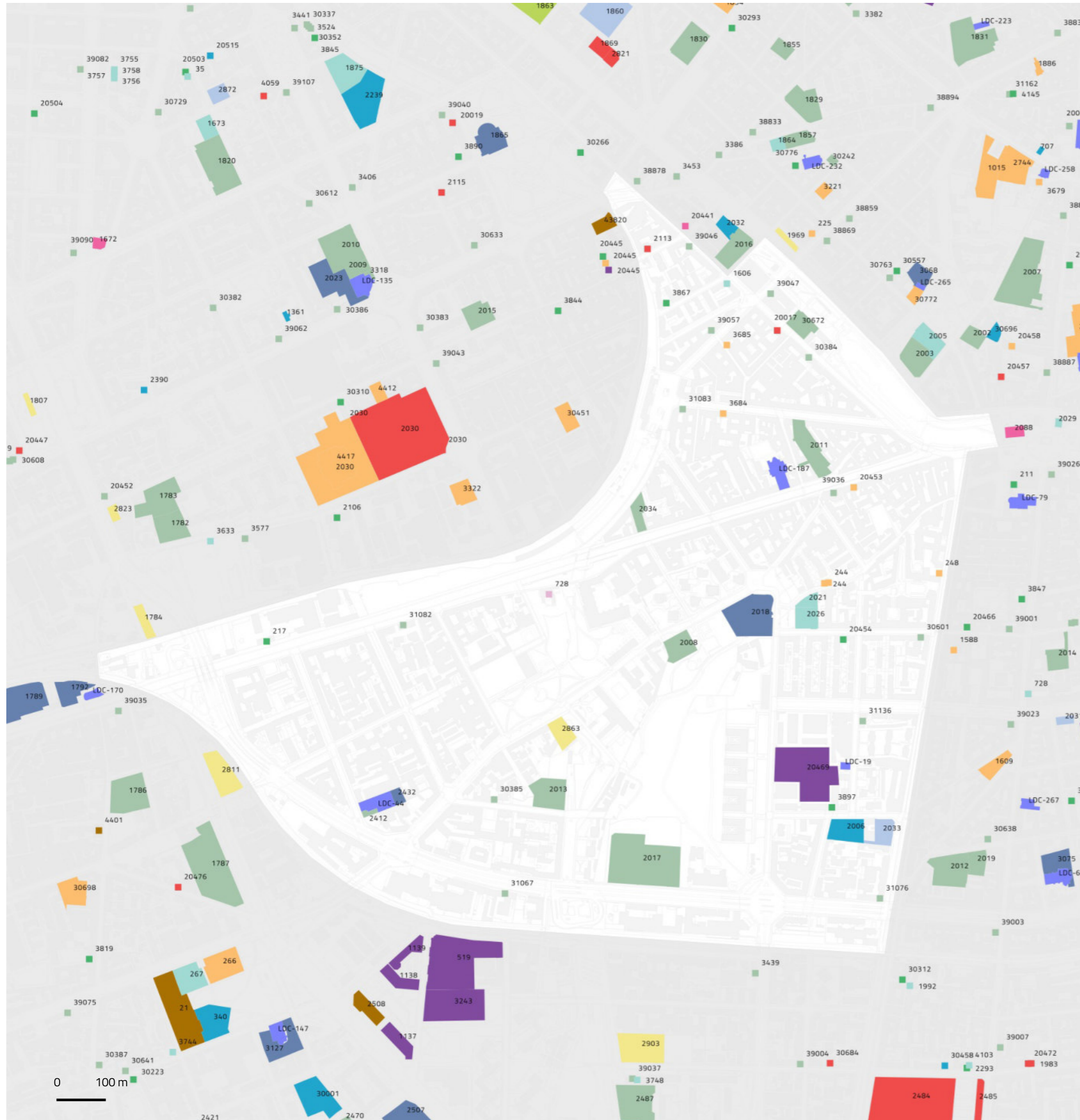
19.112

Popolazione totale (2030)
1,3% del totale di Milano

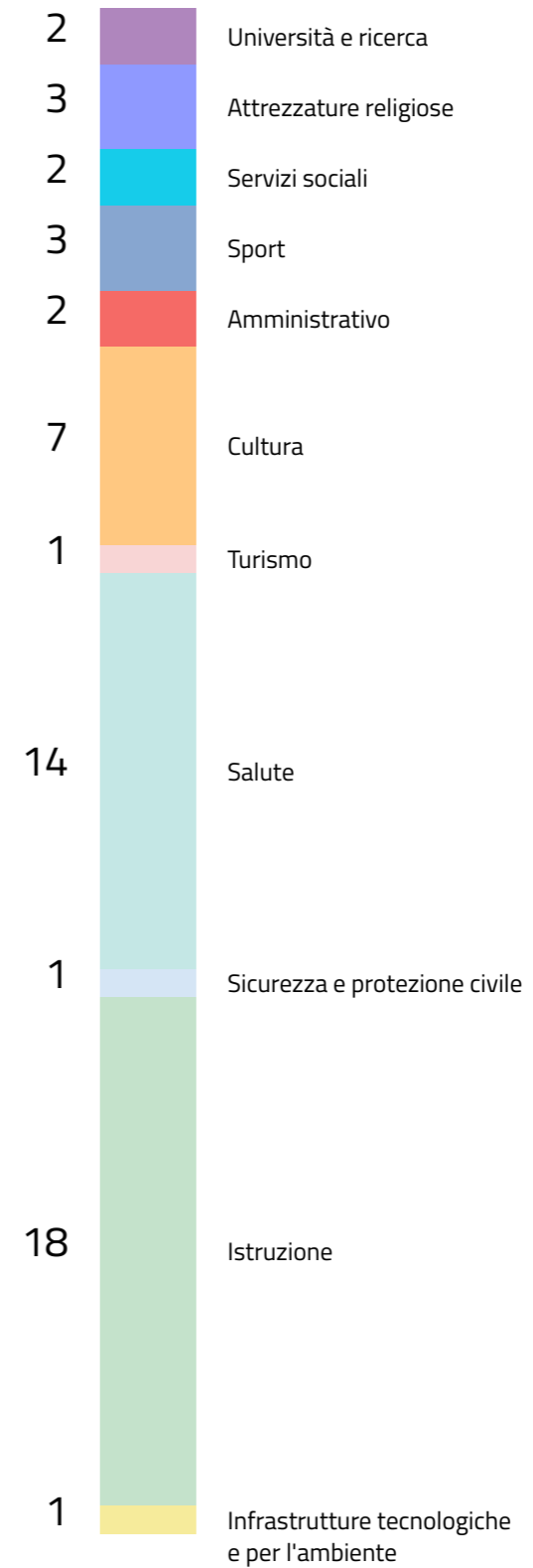
NIL 44

P.ta Ticinese, Conchetta

Dotazione dei servizi esistenti



SERVIZI ESISTENTI



63.837 m²
Aree a servizi

4,3%
Superficie NIL

3,7 m²/ab
Densità

NIL 44

P.ta Ticinese, Conchetta

Il sistema del verde e delle acque

VERDE ESISTENTE

197.244 m²
Verde complessivo

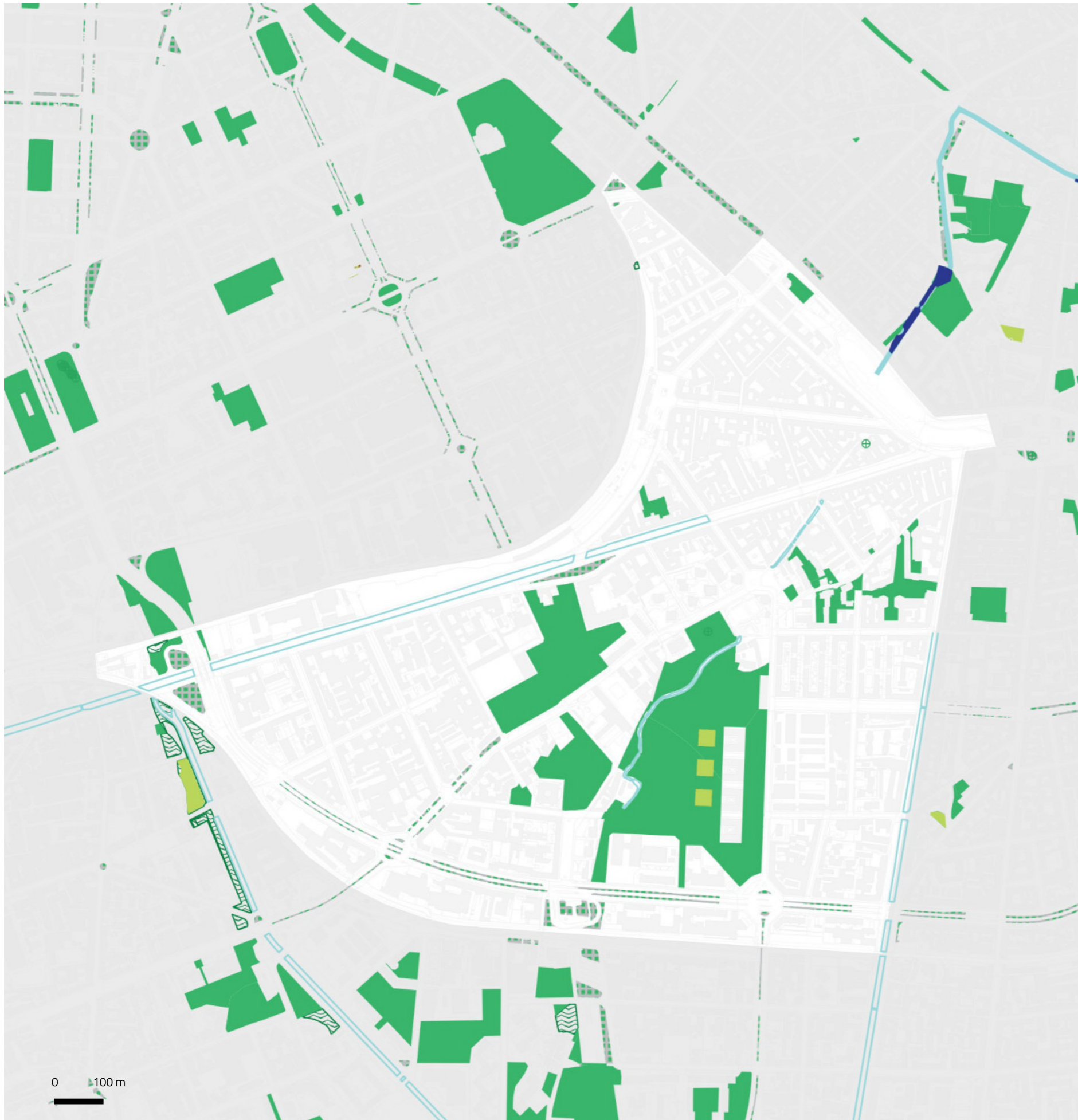
179.213 m²
Verde urbano

179.213 m²
Aree permeabili
della rete di mobilità

3.543 m²
Giardini condivisi

2.155 m²
Orti urbani

VERDE PREVISTO



- Verde urbano esistente
- Verde esistente
- Alberi monumentali
- Aree destinate all'agricoltura
- Parco Regionale
- Aree boscate
- Giardini condivisi
- Orti urbani
- Verde di nuova previsione

- Nuovi boschi
- Nuovi parchi urbani
- Piantumazioni previste
- Proposta perimetro PASM
- PLIS Media Valle del Lambro
- Proposta PLIS Martesana
- Parco Argicolo Ticinello
- Tracciato riapertura Navigli
- Reticolo idrico
- Progetto riapertura Navigli

NIL 44

P.ta Ticinese, Conchetta

Rigenerazione e trasformazione

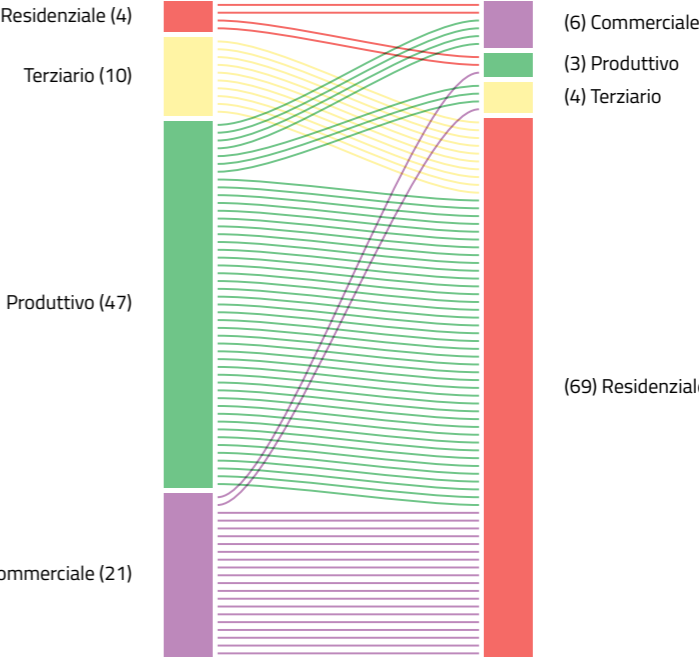
AREE SOTTOPOSTE A NORMA TRANSITORIA – IN ATTUAZIONE

93.499,9 m²

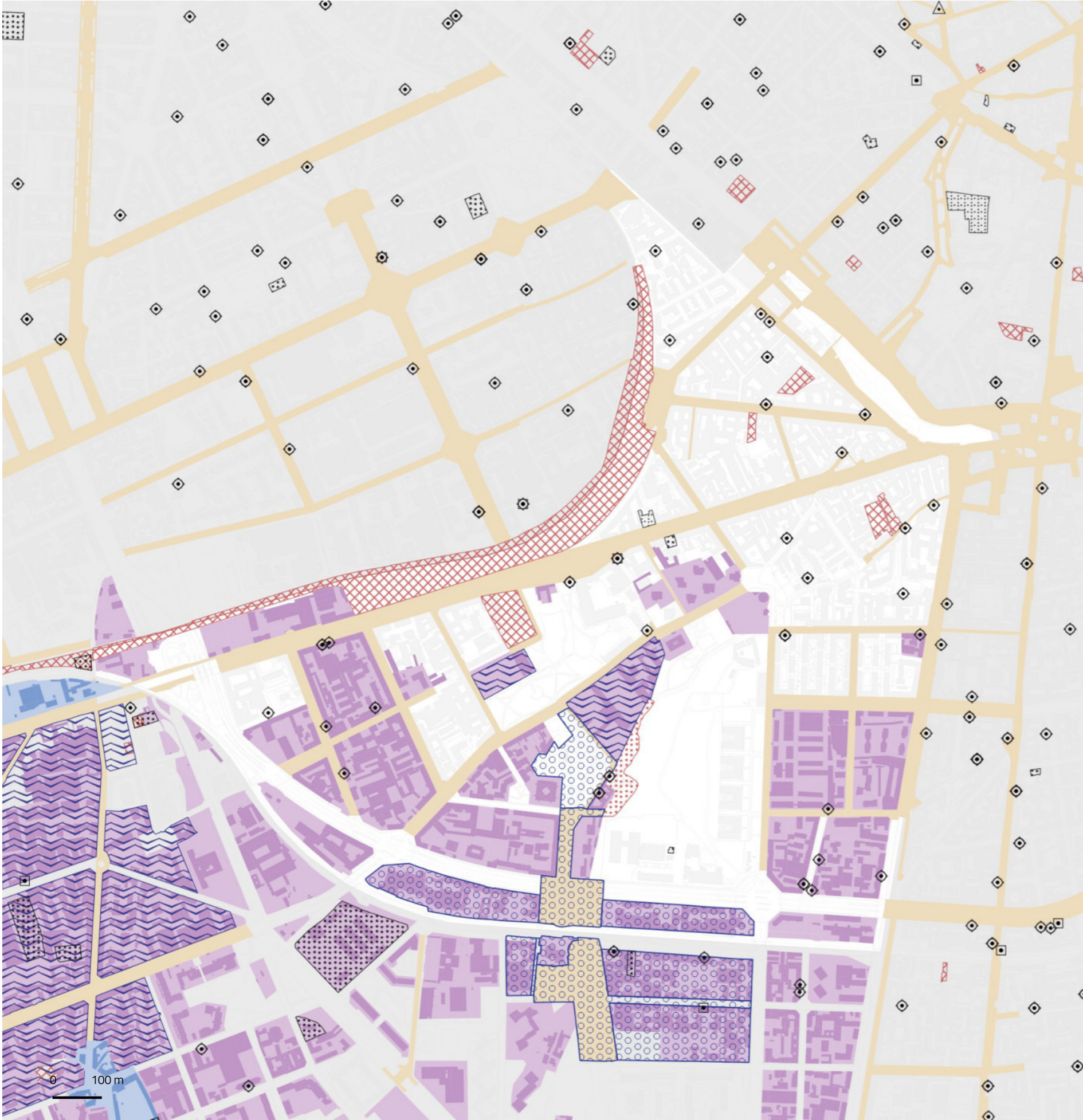
Aree a verde

100,0% – 93.499,9 m² urbano

DESTINAZIONI E CAMBI D'USO



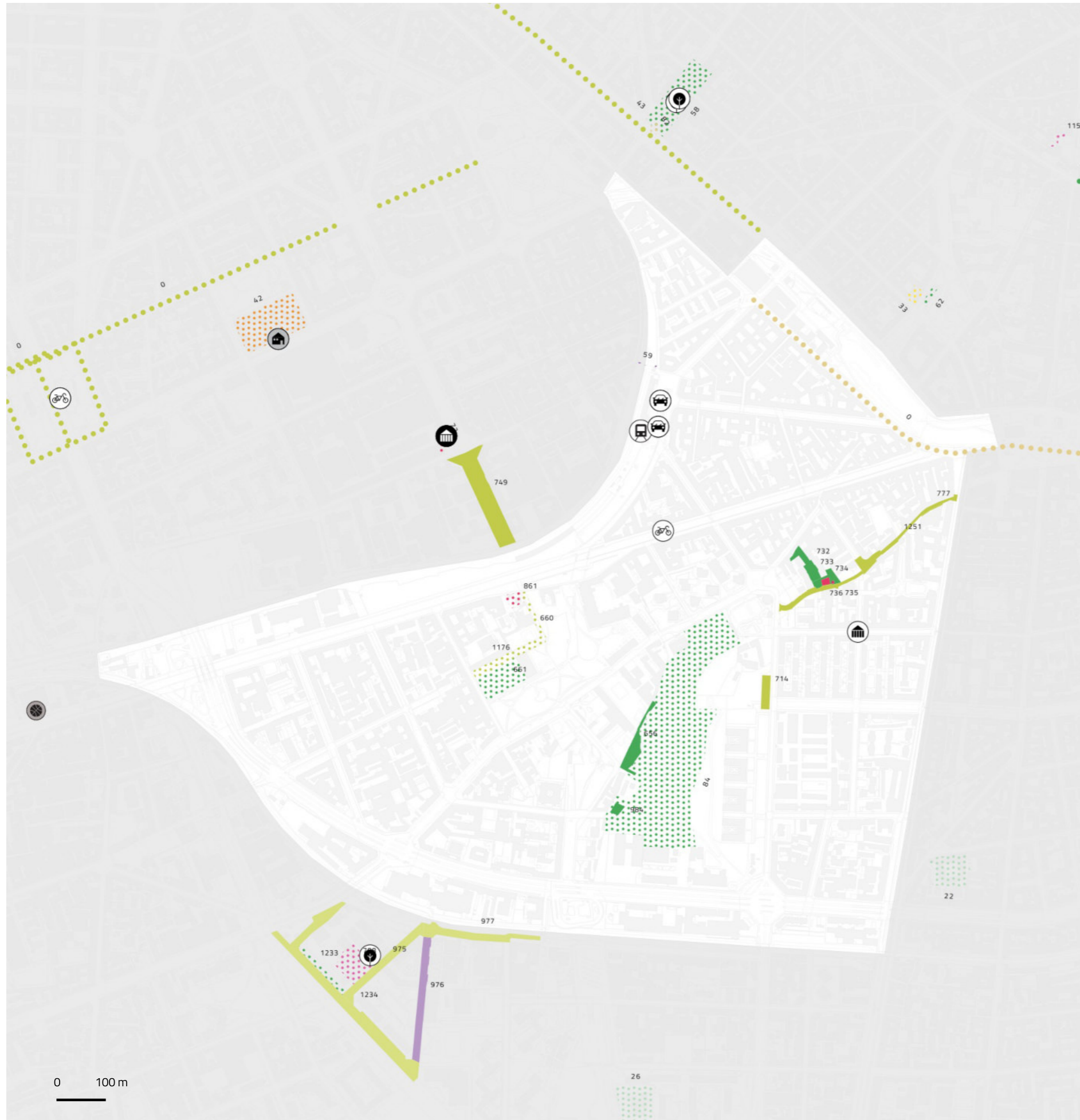
- Piazze
 - Grandi Funzioni Urbane
 - Nodi di interscambio
 - Nuclei Storici Esterni
 - Rigenerazione Ambientale
 - ARU
 - Spazi a vocazione pedonale
 - Norma Transitoria (attuata)
- Norma Transitoria (Non Attuata)
 - Patrimonio edilizio dismesso comunale
 - Patrimonio edilizio dismesso privato
 - PA
 - Comunicazione Inizio Lavori Asseverata
 - Permesso di Costruire Convenzionato
 - Segnalazione Certificata di Inizio Attività
 - Permesso di costruire



Opere pubbliche

19 interventi

ID	Tipologia	Descrizione	Stato
84	Verde	Parco sieroterapico	Completamento
660	Viabilità	Riqualificazione via Barsanti	Programmato
661	Ambiente	Parco gattopardo	Programmato
861	Edifici pubblici	Edifici e2 e3	Programmato
975	Viabilità	Riqualificazione via Calindri	In corso di attuazione
976	Mobilità dolce	Pedonalizzazione via Bo	In corso di attuazione
977	Viabilità	Riqualificazione via Filargo	In corso di attuazione
1176	Viabilità	Riqualificazione via Barsanti	Programmato
1234	Viabilità	Via Santander	In corso di attuazione
Opere attuate:		656, 714, 732, 733, 734, 735, 736, 777, 984, 1251	



10 interventi
attuati

1 progetto
Completamento,
nuova costruzione

4 interventi
in corso di attuazione

4 interventi
programmati

Settore di intervento

- Ambiente
- Servizi abitativi
- Edifici pubblici
- Servizi sociali
- Luoghi di culto
- Sport
- Mobilità
- Teatri e musei
- Piazze
- Trasporto pubblico
- Istruzione e biblioteche
- Viabilità

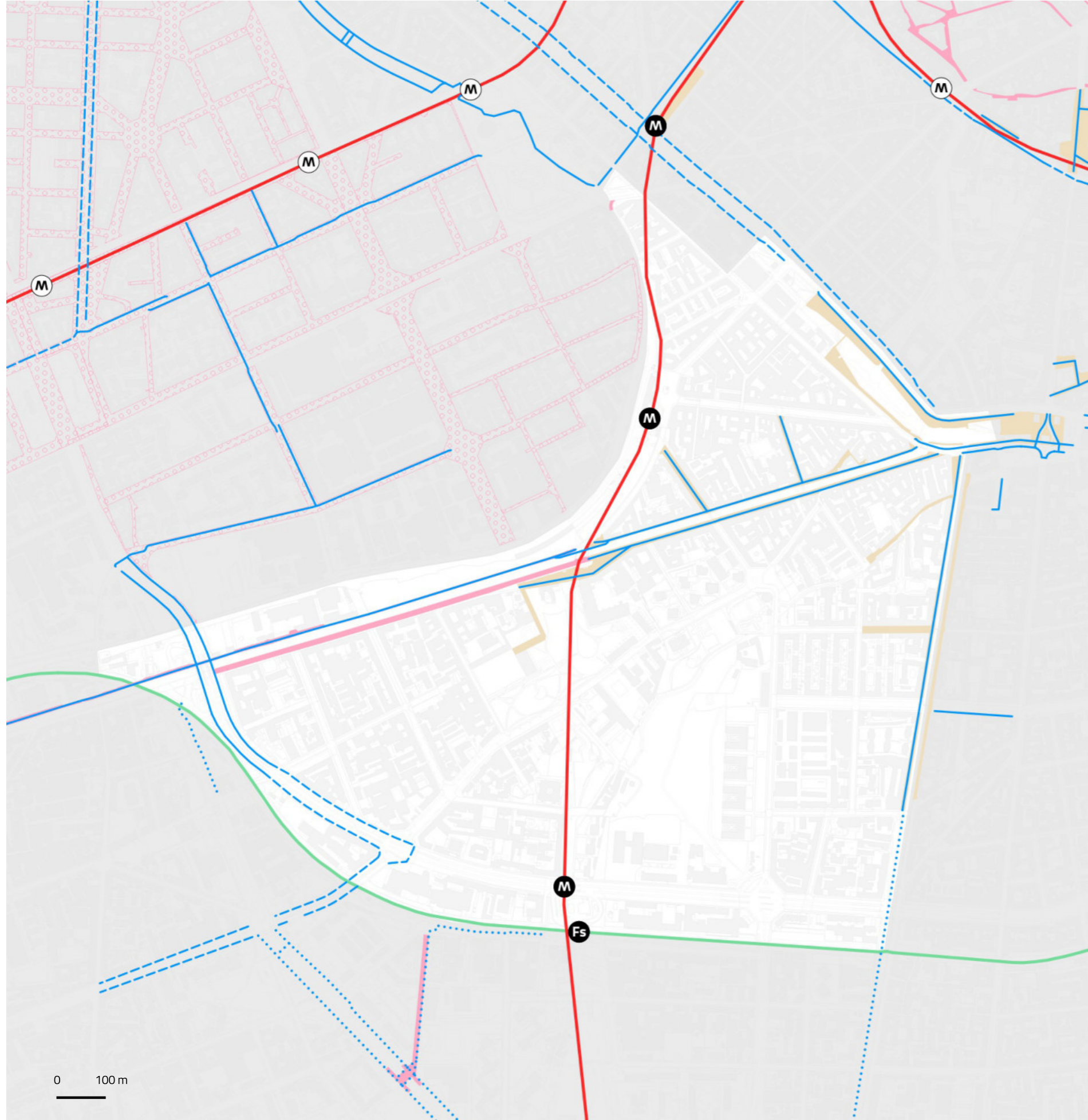
Stato di attuazione

- Attuato
- In corso
- Programmato

- Edifici pubblici
- Teatri e musei
- Viabilità
- Scuole e biblioteche
- Sport
- Mobilità dolce
- Luoghi di culto
- Servizi abitativi
- Ambiente
- Servizi Sociali
- Trasporto pubblico
- Piazza

P.ta Ticinese, Conchetta

Mobilità e Accessibilità



	Fermate rete metropolitana	Fermate rete ferroviaria	Rete ciclopedonale
In esercizio	2	1	5.189 m ²
In progetto (medio termine)	0	0	891 m ²
In programma (lungo termine)	0	0	308 m ²
			7 stazioni Bike sharing

47.508 m ² Aree pedonali esistenti	15.152 m ² Zone 30 esistenti	1.484.548 m ² Ambiti ad alta accessibilità
0 m ² Aree pedonali previste	0 m ² Zone 30 previste	100,0% Ambiti ad alta accessibilità in relazione alla superficie del NIL

4 aree
1.250 m²
Parcheggi pubblici

Rete metropolitana

- In esercizio
- In progetto
- In programma

Rete tramviaria

- In esercizio
- In progetto
- In programma

Aree pedonali

- Esistenti
- Previste

Rete ferroviaria

- In esercizio
- In progetto
- In programma

Rete ciclopedonale

- In esercizio
- In progetto
- In programma

Zone 30

- Esistenti
- Previste